



Contează pentru viitor!

Str. Principala, Nr. 71, Loc. Moroeni, Jud. Dâmbovița,  
C.P. 137310, ONRC: J15/406/2009; CUI:RO25636012  
Telefon: +40 245 772 640 / E-mail: buceqipark@gmail.com

Pagina web: [www.buceqipark.ro](http://www.buceqipark.ro)



## **RAPORT ANUAL DE ACTIVITATE**

**pentru anul 2025**

**al**

**RNP ROMSILVA - ADMINISTRAȚIA PARCULUI NATURAL BUCEGI R.A.**

**în baza Contractului de administrare nr. 5206/08.10.2014**

## ADMINISTRAȚIA PARCULUI NATURAL BUCEGI R.A.



Contează pentru viitor!

Str. Principala, Nr. 71, Loc. Moroeni, Jud. Dâmbovița,  
C.P. 137310, ONRC: J15/406/2009; CUI:RO25636012  
Telefon: +40 245 772 640 / E-mail: buceqipark@gmail.com

Pagina web: [www.buceqipark.ro](http://www.buceqipark.ro)

## CUPRINS

LISTA DE ABREVIERI ȘI ACRONIME.....	5
1. DATE DE IDENTIFICARE ALE ADMINISTRATORULUI ȘI ALE ARIEI/ARIILOR NATURALE PROTEJATE.....	6
2. ENUMERAREA OBIECTIVELOR DE CONSERVARE.....	8
3. PRESIUNI ANTROPICE ȘI NATURALE EXERCITATE ASUPRA ARIEI/ARIILOR NATURALE PROTEJATE.....	8
4. EVALUAREA SUMARĂ A STĂRII DE CONSERVARE A ARIILOR NATURALE PROTEJATE.....	21
5. NUMĂR DE AVIZE .....	27
6. CONTROALE ALE AUTORITĂȚILOR DE MEDIU.....	28
P.1. MANAGEMENTUL BIODIVERSITĂȚII, GEODIVERSITĂȚII ȘI PEISAJULUI .....	29
1.1. Inventariere și cartare.....	29
1.2. Monitorizarea stării de conservare .....	30
1.2.1. Monitorizarea speciilor de floră inferioară .....	30
1.2.2. Monitorizarea speciilor de floră superioară .....	30
1.2.3. Monitorizarea speciilor de nevertebrate .....	30
1.2.4. Monitorizarea speciilor de mamifere.....	31
1.2.5. Monitorizarea speciilor de amfibieni .....	32
1.2.6. Monitorizarea speciilor de reptile .....	32
1.2.7. Monitorizarea speciilor de pești.....	33
1.2.8. Monitorizarea speciilor de păsări.....	33
1.2.9. Monitorizarea altor specii.....	33
1.2.10. Monitorizarea speciilor invazive.....	34
1.2.11. Monitorizarea habitatelor naturale.....	34
1.2.12. Monitorizarea elementelor de geodiversitate.....	35
1.2.13. Monitorizarea peisajului .....	35
1.3. Activitate de teren, control, implementare reglementări și măsuri specifice de protecție.....	35
Materializarea în teren a limitelor ariilor naturale protejate.....	36
Infrastructura de prevenție .....	36
Legitimații de administrator .....	36
Sancțiuni contravenționale aplicate .....	36
Dosare în instanță.....	37
Evenimentele deosebite .....	37

## ADMINISTRAȚIA PARCULUI NATURAL BUCEGI R.A.



Contează pentru viitor!

Str. Principala, Nr. 71, Loc. Moroeni, Jud. Dâmbovița,  
C.P. 137310, ONRC: J15/406/2009; CUI:RO25636012  
Telefon: +40 245 772 640 / E-mail: buceqipark@gmail.com

Pagina web: [www.buceqipark.ro](http://www.buceqipark.ro)



Implementarea reglementărilor și a măsurilor specifice de protecție .....	37
1.4. Managementul datelor .....	39
1.5. Reintroducerea speciilor dispărute .....	43
1.6. Reconstrucție ecologică .....	43
1.7. Implementarea setului de măsuri minime de conservare, respectiv a planului de management .....	43
1.8. Baza de date geospațială .....	48
1.9. Condiții specifice - art. 22 din Ordinul nr. 1.822/2020 privind aprobarea Metodologiei de atribuire în administrare a ariilor naturale protejate .....	50
P.2. TURISM .....	50
Activitatea turistică în Parcul Natural Bucegi se desfășoară în conformitate cu Strategia de Vizitare a Parcului Natural Bucegi aprobată prin H.G. 187/2011 pentru aprobarea Planului de management al Parcului Natural Bucegi. ....	50
2.1. Infrastructura de vizitare .....	50
2.2. Servicii, facilități de vizitare și promovarea turismului .....	51
2.3. Managementul vizitatorilor .....	53
Dinamica numărului de vizitatori .....	54
Formele de turism practicate .....	55
Profilul vizitatorilor .....	55
Impactul produs de activitatea de vizitare asupra ariei naturale protejate .....	56
P.3. CONȘTIENTIZARE, CONSERVARE TRADIȚII ȘI COMUNITĂȚI LOCALE .....	58
Activitățile de conștientizare s-au desfășurat în conformitate cu planul anual de activitate, strategia de comunicare și planurile anuale de comunicare și conștientizare aprobate la nivelul structurii APNB. ....	58
3.1. Tradiții și comunități .....	58
3.2. Conștientizare și comunicare .....	58
3.2.1. Activități de comunicare, conștientizare și informare .....	58
3.2.3. Materiale informative și de promovare referitoare la ariile naturale protejate administrate .....	60
3.2.4. Sesizări și solicitări de informații de interes public și de mediu .....	60
3.2.5. Identitate vizuală .....	61
3.2.6. Mijloace de comunicare .....	61
3.2.7. Apartenența la rețele sau organizații internaționale .....	62
3.2.8. Distincții obținute .....	62
3.3. Educație ecologică .....	63

ADMINISTRAȚIA PARCULUI NATURAL BUCEGI R.A.



Contează pentru viitor!

Str. Principala, Nr. 71, Loc. Moroeni, Jud. Dâmbovița,  
C.P. 137310, ONRC: J15/406/2009; CUI:RO25636012  
Telefon: +40 245 772 640 / E-mail: buceqipark@gmail.com

Pagina web: [www.buceqipark.ro](http://www.buceqipark.ro)



---

<b>P.4. MANAGEMENT ȘI ADMINISTRARE</b> .....	50
<b>4.1. Echipament și infrastructură de funcționare</b> .....	64
<b>4.2. Personal de conducere, coordonare, administrare</b> .....	67
<b>4.3. Documente strategice și de planificare</b> .....	71
<b>4.3.1. Documentele strategice și de planificare</b> .....	71
<b>4.3.2. Proiecte</b> .....	72
<b>4.3.3. Parteneriate</b> .....	73
<b>4.4. Instruire personal</b> .....	73
<b>4.5. Bugetul asigurat pentru administrarea ariilor naturale protejate</b> .....	74
<b>4.5.1. Valoarea cheltuielilor</b> .....	74
<b>4.5.2. Valoarea tarifelor</b> .....	75
<b>4.5.3. Valoarea fondurilor atrase și cheltuite prin proiecte cu finanțare nerambursabilă</b> .....	76
<b>4.5.4. Valoarea fondurilor atrase prin alte instrumente financiare</b> .....	77
<b>DIFICULTĂȚI ÎNTÂMPINATE ÎN ACTIVITATEA DE ADMINISTRARE</b> .....	78

ADMINISTRAȚIA PARCULUI NATURAL BUCEGI R.A.



Contează pentru viitor!

Str. Principala, Nr. 71, Loc. Moroeni, Jud. Dâmbovița,  
C.P. 137310, ONRC: J15/406/2009; CUI:RO25636012  
Telefon: +40 245 772 640 / E-mail: buceqipark@gmail.com

Pagina web: [www.buceqipark.ro](http://www.buceqipark.ro)



---

## LISTA DE ABREVIERI ȘI ACRONIME

APNB - RNP-Romsilva Administrația Parcului Natural Bucegi R.A

PNB - Parcul Natural Bucegi

SCI - Sit de Importanță Comunitară

SPA - Arii de Protecție Specială Avifaunistică

MMAP - Ministerul Mediului, Apelor și Pădurilor

ANANP - Agenția Națională pentru Arii Naturale Protejate

ANMAP - Agenția Națională pentru Mediu și Arii Protejate

GNM - Garda Națională de Mediu

RNP - Romsilva - Regia Națională a Pădurilor - Romsilva

CJ - Consiliul Județean

DS - Direcția Silvică

OS - Ocolul Silvic

## ADMINISTRAȚIA PARCULUI NATURAL BUCEGI R.A.



Contează pentru viitor!

Str. Principala, Nr. 71, Loc. Moroeni, Jud. Dâmbovița,  
C.P. 137310, ONRC: J15/406/2009; CUI:RO25636012  
Telefon: +40 245 772 640 / E-mail: buceqipark@gmail.com

Pagina web: [www.buceqipark.ro](http://www.buceqipark.ro)

## 1. DATE DE IDENTIFICARE ALE ADMINISTRATORULUI ȘI ALE ARIEI/ARIILOR NATURALE PROTEJATE

<b>DENUMIREA STRUCTURII DE ADMINISTRARE SPECIAL CONSTITUITE:</b>	<b>RNP ROMSILVA - ADMINISTRAȚIA PARCULUI NATURAL BUCEGI R.A.</b>
<b>Adresa sediului social:</b>	Str. Principala nr. 71, comuna Moroeni, jud. Dâmbovița
<b>Date de identificare fiscală și, după caz, număr de înregistrare în Registrul Comerțului:</b>	J15/406/02.06.2009
<b>Date de contact:</b>	buceqipark@gmail.com, +40 245 772 640
<b>Reprezentant legal</b>	Clementin Ion NEGUȚESCU
<b>NUMĂRUL CONTRACTULUI DE ADMINISTRARE:</b>	<b>Nr. 5206/08.10.2014 emis de Ministerul Mediului, Apelor și Pădurilor</b>
<b>Acte adiționale:</b>	Nr. 1/01.08.2017 Nr. 2/03.10.2024
<b>Părțile semnate (ale contractului/ultimului act adițional, după caz):</b>	Semnatar 1: Agenția Națională pentru Aree Naturale Protejate (ANANP) Semnatar 2: Regia Națională a Pădurilor - ROMSILVA R.A. Semnatar 3: RNP - Romsilva Administrația Parcului Natural Bucegi R.A.
<b>Perioada de valabilitate:</b>	03.10.2024 - 03.10.2034

## ARIILE NATURALE PROTEJATE ADMINISTRATE CONFORM CONTRACTULUI DE ADMINISTRARE:

Cod național <sup>1</sup>	Cod INSPIRE	Denumirea	Suprafața <sup>2</sup> (ha)
-	RONPA006	Parcul Natural Bucegi	32519,69
-	ROSCI0013	Situl Natura 2000 Bucegi	38683,56
2234	RONPA0251	Rezervația Bucegi (Abruptul Bucșoiu, Mălăiești, Gaura)	1634,00
2235	RONPA0252	Rezervația Locul Fosilifer din Vama Strunga	10,00
2373	RONPA0390	Rezervația Peștera-Cocora inclusiv Cheile Urșilor	307,00
2374	RONPA0391	Rezervația Cheile Tătarului	144,33
2375	RONPA0392	Rezervația Valea Horoabei	5,70
2376	RONPA0393	Rezervația Orzea - Zănoaga	841,20
2377	RONPA0394	Rezervația Zănoaga - Lucăcilă	259,40
2379	RONPA0396	Rezervația Peștera Rătei	1,50
2380	RONPA0397	Rezervația Turbăria Lăptici	14,90
2381	RONPA0398	Rezervația Poiana Crucii	0,5

<sup>1</sup> Conform actului normativ de desemnare.<sup>2</sup> Conform Anexei nr. I la Ordonanța de urgență nr. 49/2016 pentru modificarea Legii nr. 5/2000 privind aprobarea Planului de amenajare a teritoriului național - Secțiunea a III-a - zone protejate<sup>3</sup> Fără suprapuneri

## ADMINISTRAȚIA PARCULUI NATURAL BUCEGI R.A.



Contează pentru viitor!

Str. Principala, Nr. 71, Loc. Moroeni, Jud. Dâmbovița,  
C.P. 137310, ONRC: J15/406/2009; CUI:RO25636012  
Telefon: +40 245 772 640 / E-mail: buceqipark@gmail.com

Pagina web: [www.buceqipark.ro](http://www.buceqipark.ro)

2382	RONPA0399	Rezervația Plaiul Hoților	0,5
2671	RONPA0688	Rezervația Locul Fosilifer Plaiul Hoților	6,00
2672	RONPA0689	Rezervația Abruțul Prahovean	3478,00
2673	RONPA0690	Rezervația Munții Colții lui Barbeș	1513,00
<b>Suprafața totală administrată (ha)<sup>3</sup></b>			<b>38683,56</b>

<b>Regiunea Biogeografică</b> (% din suprafața totală administrată):	Alpină - cca. 30% / Continentală - cca. 70%
<b>Regiunea de dezvoltare</b> (% din suprafața totală administrată):	Sud - cca. 60% / Centru - cca. 40%
<b>Județe și unități administrativ teritoriale (UAT)<sup>4</sup> suprapuse:</b>	Județul Dâmbovița: %Moroeni Județul Prahova: %Bușteni, %Sinaia, %Comarnic Județul Brașov: %Bran, %Moieciu, %Râșnov

## ZONAREA INTERNĂ

Categoria de zonare	PARCUL NATURAL BUCEGI - RONPA0006	
	hectare	% din suprafața totală a ariei
Zonele de protecție strictă:	4039,8	12.42%
Zonele de protecție integrală:	7348,14	22.60%
Zonele-tampon: conservare durabilă/management durabil:	19010,24	58.46%
Zonele de dezvoltare durabilă a activităților umane:	2121,51	6.52%

PERIOADA DE RAPORTARE: 01 ianuarie - 31 decembrie 2025

Numărul Hotărârii Consiliului Științific prin care a fost avizat Raportul de activitate: 701/27.04.2026

<sup>4</sup> UAT inclusă parțial în ariile administrate va fi precedată de semnul (%).

## ADMINISTRAȚIA PARCULUI NATURAL BUCEGI R.A.



Contează pentru viitor!

Str. Principala, Nr. 71, Loc. Moroeni, Jud. Dâmbovița,  
C.P. 137310, ONRC: J15/406/2009; CUI:RO25636012  
Telefon: +40 245 772 640 / E-mail: buceqipark@gmail.com

Pagina web: [www.buceqipark.ro](http://www.buceqipark.ro)

## 2. ENUMERAREA OBIECTIVELOR DE CONSERVARE

În conformitate cu Planul de management/Obiectivele de conservare stabilite de către Agenția Națională pentru Mediu și Aree Protejate (ANMAP), obiectivele de conservare pentru ariile naturale protejate aflate în administrarea RNP ROMSILVA - Administrația Parcului Natural Bucegi R.A. sunt prezentate în tabelul de mai jos.

Obiectivul de conservare <sup>5</sup>	Aria/ariile naturale protejate cărora li se aplică <sup>6</sup>	Documentul care prevede obiectivul <sup>7</sup>
Menținerea și îmbunătățirea stării de conservare a tuturor elementelor care au stat la baza declarării parcului ca arie protejată	RONPA0006, PNB	Propunere Plan de Management Integrat al Parcului Natural Bucegi și sitului Natura 2000 ROSCI0013 Bucegi
Menținerea stării de conservare favorabile a patrimoniului peisagistic al Parcului Natural Bucegi a tuturor formațiunilor geologice a carstului și peșterilor din perimetrul parcului.		
Menținerea / îmbunătățirea stării de conservare a habitatelor românești din perimetrul parcului, pentru cele 72 de habitate românești care au fost identificate în parc.		
Menținerea stării de conservare favorabile a habitatelor românești care au stat la baza declarării parcului:		
R3101 Tufărișuri sud-est carpatice de azalee ( <i>Loiseleuria procumbens</i> )		
R3104 Tufărișuri sud-est carpatice de smardar ( <i>Rhododendron myrtifolium</i> ) cu afin ( <i>Vaccinium myrtillus</i> )		
R3105 Tufărișuri sud-est carpatice de jneapan ( <i>Pinus mugo</i> ) smardar ( <i>Rhododendron myrtifolium</i> )		
R3107 Tufărișuri sud-est carpatice de coacaza ( <i>Bruckenthalia spiculifolia</i> ) și ienupăr pitic ( <i>Juniperus sibirica</i> )		
R3108 Tufărișuri sud-est carpatice de ienupăr pitic ( <i>Juniperus sibirica</i> )		
R3110 Tufărișuri sud-est carpatice de anin verde ( <i>Alnus viridis</i> )		
R3111 Tufărișuri sud-est carpatice de afin ( <i>Vaccinium myrtillus</i> )		

<sup>5</sup> Exclusiv obiectivul de conservare, fără includerea parametrilor aferenți acestuia și, în mod obligatoriu, pentru toate ariile naturale protejate administrate.

<sup>6</sup> Codurile tuturor ariilor naturale protejate cărora le corespunde obiectivul de conservare, astfel cum acestea sunt prezentate la Secțiunea 1 - cod național.

<sup>7</sup> OM nr. 0000/aaaa - în cazul în care documentul este planul de management; Decizia nr. 0000/aaaa sau Nota nr. 000/aaaa - în cazul în care documentul este documentul de stabilire a obiectivelor de conservare emis de ANANP/ANMAP.

## ADMINISTRAȚIA PARCULUI NATURAL BUCEGI R.A.



Contează pentru viitor!

Str. Principala, Nr. 71, Loc. Moroeni, Jud. Dâmbovița,  
C.P. 137310, ONRC: J15/406/2009; CUI:RO25636012  
Telefon: +40 245 772 640 / E-mail: buceqipark@gmail.com

Pagina web: [www.buceqipark.ro](http://www.buceqipark.ro)



- R3112 Tufărișuri sud-est carpatice de afin (*Vaccinium myrtillus*) cu iarba neagra (*Calluna vulgaris*)
- R3113 Tufărișuri sud-est carpatice soc rosu (*Sambucus racemosa*)
- R3114 Taieturi de padure cu zmeur (*Rubus idaeus*)
- R3117 Tufărișuri sud-est carpatice de alun (*Corylus avellana*) cu cu cununita (*Spiraea chamaedryfolia*)
- R3119 Tufărișuri de alun (*Corylus avellana*)
- R3120 Tufărișuri de soc negru (*Sambucus nigra*)
- R3401 Pajiști sud-est carpatice de *Asperula capitata* și *Sesleria rigida*
- R 3502 Pajiști daco-balcanice cu *Dasyphyrum villosum*, *Trifolium incarnatum ssp. Molinierii* și *Vantenata dubia*
- Pajiști sud-est carpatice de parusca (*Festuca supina*) și *Potentilla ternata*
- Pajiști sud-est carpatice de paius cu colți (*Festuca versicolor*) și *Sesleria rigida ssp. haynaldiana*
- R3604 Pajiști sud-est carpatice de paius de stanci (*Festuca saxatilis*)
- R3605 Pajiști sud-est carpatice de *Festuca amethystina* și *Dianthus tenuifolius*
- R3606 Pajiști sud-est carpatice de *Scorzonera rosea* și *Festuca nigrascens*
- R3607 Pajiști sud-est carpatice de taposica (*Nardus stricta*) și *Viola declinata*
- R3608 Pajiști sud-est carpatice cu *Poa media*
- R3609 Pajiști sud-est carpatice de coada iepurelui (*Sesleria rigida ssp. haynaldiana*) și rogoz (*Carex sempervirens*)
- R3610 Pajiști sud-est carpatice de rogoz (*Carex sempervirens*) și coarna mare (*Sesleria bielzii*)
- R3611 Pajiști sud-est carpatice de *Carduus kernerii*, *Festuca carpatica* și *Trisetum fuscum*
- R3612 Tufărișuri pitice sud-est carpatice de salcii alpine (*Salix herbacea*)
- R3613 Tufărișuri pitice sud-est carpatice de salcii alpine (*Salix retusa*, *S. reticulata*)
- R3615 Tufărișuri pitice de argintca (*Dryas octopetala*)
- R3616 Comunități sud-est carpatice de buruienișuri înalte cu *Telekia speciosa* și *Petasites hybridus*
- R3617 Comunitati daco-getice cu *Angelica sylvestris*, *Crepis paludosea* și *Scirpus sylvaticus*
- R3707 Pajiști sud-est carpatice de *Trisetum flavescens* și *Alchemilla vulgaris*

## ADMINISTRAȚIA PARCULUI NATURAL BUCEGI R.A.



Contează pentru viitor!

Str. Principala, Nr. 71, Loc. Moroeni, Jud. Dâmbovița,  
C.P. 137310, ONRC: J15/406/2009; CUI:RO25636012  
Telefon: +40 245 772 640 / E-mail: buceqipark@gmail.com

Pagina web: [www.buceqipark.ro](http://www.buceqipark.ro)



- R3708 Paduri sud-est carpatice de molid (*Picea abies*), fag (*Fagus sylvatica*) si brad (*Abies alba*) cu *Pulmonaria rubra*
- R3801 Paduri sud-est carpatice de molid (*Picea abies*), fag (*Fagus sylvatica*) si brad (*Abies alba*) cu *Hieracium rotundatum*
- R4101 Paduri sud-est carpatice de molid (*Picea abies*), fag (*Fagus sylvatica*) si brad (*Abies alba*) cu *Leucanthemum waldsteinii*
- R4102 Paduri sud-est carpatice de fag (*Fagus sylvatica*) si brad (*Abies alba*) cu *Pulmonaria rubra*
- R4103 Paduri sud-est carpatice de fag (*Fagus sylvatica*) si brad (*Abies alba*) cu *Festuca drymeria*
- R4104 Paduri sud-est carpatice de fag (*Fagus sylvatica*) si brad (*Abies alba*) cu *Hieracium rotundatum*
- R4105 Paduri sud-est carpatice de fag (*Fagus sylvatica*) si brad (*Abies alba*) cu *Vaccinium myrtillus*
- R4106 Paduri sud-est carpatice de fag (*Fagus sylvatica*) si brad (*Abies alba*) cu *Leucanthemum waldsteinii*
- R4107 Paduri sud-est carpatice de fag (*Fagus sylvatica*) cu *Syphytum cordatum*
- R4108 Paduri sud-est carpatice de fag (*Fagus sylvatica*) cu *Festuca drymeia*
- R4109 Paduri sud-est carpatice de fag (*Fagus sylvatica*) si brad (*Abies alba*) cu *Cephalanthera damassonium*
- R4110 Paduri sud-est carpatice de fag (*Fagus sylvatica*) cu *Phyllitis scolopendrium*
- R4111 Paduri sud-est carpatice de molid (*Picea abies*) cu *Soldanella hungarica*
- R4116 Paduri si raristi de larice (*Larix decidua*) cu *Saxifrage cuneifolia*
- R4203 Paduri sud-est carpatice de molid (*Picea abies*) cu *Oxalis acetosella*
- R4204 Paduri sud-est carpatice de molid (*Picea abies*) si brad (*Abies alba*) cu *Hieracium rotundatum*
- R4205 Paduri sud-est carpatice de molid (*Picea abies*) si brad (*Abies alba*) cu *Luzula sylvatica*
- R4206 Paduri sud-est carpatice de molid (*Picea abies*) cu *Leucanthemum waldsteinii*
- R4208 Paduri sud-est carpatice de molid (*Picea abies*) cu *Sphagnum sp.*
- R4209 Paduri sud-est carpatice de molid (*Picea abies*) si brad (*Abies alba*) cu *Pulmonaria rubra*
- R4210 Paduri sud-est carpatice de molid (*Picea abies*) si fag (*Fagus sylvatica*) cu *Hieracium rotundatum*

## ADMINISTRAȚIA PARCULUI NATURAL BUCEGI R.A.



Contează pentru viitor!

Str. Principala, Nr. 71, Loc. Moroeni, Jud. Dâmbovița,  
C.P. 137310, ONRC: J15/406/2009; CUI:RO25636012  
Telefon: +40 245 772 640 / E-mail: buceqipark@gmail.com

Pagina web: [www.buceqipark.ro](http://www.buceqipark.ro)

- R4211 Paduri sud-estice de anin alb (*Alnus incana*) cu *Telekia speciosa*
- R4214 Vegetatie herbacee de pemalurile raurilor montane cu *Chrysosplenium alpine si Chrysosplenium alternifolium*
- R4401 Tufărișuri dacice de catina mica (*Myricaria germanica*)  
Tufărișuri de salcie (*Salix triandra*)
- R4415 Tufărișuri de rachita rosie (*Salix purpurea*)
- R4416 Tufărișuri danubiene de catina alba (*Hippophae rhamnoides*) si rachita alba (*Salix eleagnos*)
- R4418 Turbarii sud-est carpatice, , eu-mezotrofe, , cu *Carex nigra ssp. dacica si Platago gentianoides*
- R4417 Turbarii sud-est carpatice, , mezo-oligotrofe , cu *Carex rostrata si Sphagnum recurvum*
- R5401 Mlastini sud-estice carpatice, eutrofe cu *Carex flava si Blysmus compressus*
- R5403 Comunitati sud-est carpatice de izvoare si paraie cu *Glyceria nemoralis*
- R5406 Comunitati sud-est carpatice de izvoare si paraie cu *Carex remota si Caltha laeta*
- R5422 Comunitati sud-est carpatice de pietrisuri silicioase cu *Silene acaulis si Minuartia sedoides*
- R5423 Comunitati sud-est carpatice de grohotisuri silicioase mobile sau slab fixate cu *Oxyria dygina*
- R6101 Comunitati sud-est carpatice de grohotisuri calcaroase mobile si semimobile cu *Cardaminopsis neglecta, Papaver corona-sancti-stephani si Doronicum carpaticum*
- R6104 Comunitati sud-est carpatice de grohotisuri calcaroase mobile si semimobile *Acinos alpinus si Galium anisophyllum*
- R6107 Comunitati montane sud-est carpatice pioniere de grohotisuri mobile sau semifixate cu *Thymus comosus, Galium album si Teucrium montanum*
- R6110 Comunitati sud-est carpatice de stanci calcaroase cu *Artemisia eriantha si Gypsophila petrae*
- R6112 Comunitati sud-est carpatice de stanci calcaroase cu *Saxifrage moschata si Draba kotschy*
- Îmbunătățirea stării de conservare a habitatelor românești din perimetrul parcului :
- R4117 Paduri sud-est carpatice de frasin (*Fraxinus excelsior*), paltin (*Acer pseudoplatanus*) si ulm (*Ulmus glabra*) cu *Lunaria rediviva*

## ADMINISTRAȚIA PARCULUI NATURAL BUCEGI R.A.



Contează pentru viitor!

Str. Principala, Nr. 71, Loc. Moroeni, Jud. Dâmbovița,  
C.P. 137310, ONRC: J15/406/2009; CUI:RO25636012  
Telefon: +40 245 772 640 / E-mail: buceqipark@gmail.com

Pagina web: [www.buceqipark.ro](http://www.buceqipark.ro)

## R6405 Pesteri

Menținerea stării de conservare favorabile a speciilor de floră și faună din perimetrul parcului.

*Taxus baccata*  
*Gentiana lutea* L  
*Larix decidua*  
*Rhododendron myrtifolium*  
*Daphne blagayana*  
*Salix myrtilloides*  
*Leontopodium alpinum*  
*Angelica archangelica*  
*Trollius europaeus*  
*Nigritella rubra*  
*Nigritella nigra*  
*Meles meles*,  
*Felis silvestris*,  
*Lynx lynx*,  
*Sus scrofa*,  
*Ursus arctos*\*  
*Rupicapra rupicapra*

Menținerea și îmbunătățirea stării de conservare a speciilor și habitatelor ce au stat la baza desemnării sitului Natura 2000

ROSCI0013 Bucegi

Propunere Plan de Management Integrat al Parcului Natural Bucegi și sitului Natura 2000 ROSCI0013 Bucegi

Menținerea stării de conservare favorabile a habitatelor Natura 2000 din perimetrul sitului ROSCI0013:

- 3220 Vegetație herbacee de pe malurile râurilor montane
- 3230 Vegetație lemnoasă cu *Myricaria germanica* de-a lungul râurilor montane
- 3240 Vegetație lemnoasă cu *Salix eleagnos* de-a lungul râurilor montane
- 4060 Tufărișuri alpine și boreale
- 4070 \* Tufărișuri cu *Pinus mugo* și *Rhododendron myrtifolium*
- 4080 Tufărișuri cu specii sub-arctice de salix
- 6110 \* Comunități rupicole calcifile sau Pajiști bazifite din *Alyso-Sedion albi*
- 6170 Pajiști calcifile alpine și subalpine
- 6230\* Pajiști montane de Nardus bogate în specii pe substraturi silicioase
- 6430 Comunități de lizieră cu ierburi înalte higrofile de la nivelul câmpiilor, până la cel montan și alpin
- 6520 Fânețe montane

## ADMINISTRAȚIA PARCULUI NATURAL BUCEGI R.A.



Contează pentru viitor!

Str. Principala, Nr. 71, Loc. Moroeni, Jud. Dâmbovița,  
C.P. 137310, ONRC: J15/406/2009; CUI:RO25636012  
Telefon: +40 245 772 640 / E-mail: buceqipark@gmail.com

Pagina web: [www.buceqipark.ro](http://www.buceqipark.ro)

- 7140 Mlaștini turboase de tranziție și turbării oscilante (nefixate de substrat)
- 8110 Grohotișuri silicioase din etajul montan până în cel alpin (*Androsacetalia alpinae* și *Galeopsietalia ladani*)
- 8120 Grohotișuri calcaroase și de șisturi calcaroase din etajul montan până în cel alpin (*Thlaspietea rotundifolii*)
- 8160\* Grohotișuri medio-europene carbonatice din etajele colinar și montan [MedioEuropean calcareous scree of hill and montane levels]
- 8210 Versanți stâncoși cu vegetație chasmofitică pe roci calcaroase
- 9110 Păduri de fag de tip *Luzulo-Fagetum*
- 9150 Păduri medio-europene de fag din *Cephalanthero-Fagion*
- 91E0 \* Păduri aluviale cu *Alnus glutinosa* și *Fraxinus excelsior* (*Alno-Padion*, *Alnion incanae*)
- 91V0 Păduri dacice de fag (*Symphyto-Fagion*)
- 9410 Păduri acidofile de *Picea abies* din regiunea montana (*Vaccinio-Piceetea*)
- 9420 Păduri de *Larix decidua* și/sau *Pinus cembra* din regiunea montană

Îmbunătățirea stării de conservare a habitatului Natura 2000 din perimetrul sitului ROSCI0013

- 8310 Peșteri în care accesul publicului este interzis
- 9180 \* Păduri din *Tilio-Acerion* pe versanți abrupti, grohotișuri și ravene

Mentținerea stării de conservare favorabile a speciilor de floră și faună de interes conservativ atât național cât și european din situl Natura 2000 ROSCI0013.

- 1308 *Barbastella barbastellus*
- 1303 *Rhinolophus hipposideros*
- 1352 *Canis lupus*
- 1354 *Ursus arctos*
- 1361 *Lynx lynx*
- 1193 *Bombina variegata*
- 2001 *Triturus montandoni*
- 1166 *Triturus cristatus* (Triton cu creastă)
- 1163 *Cottus gobio*
- 4046 *Cordulegaster heros*
- 1086 *Cucujus cinnaberinus*

## ADMINISTRAȚIA PARCULUI NATURAL BUCEGI R.A.



Contează pentru viitor!

Str. Principala, Nr. 71, Loc. Moroeni, Jud. Dâmbovița,  
C.P. 137310, ONRC: J15/406/2009; CUI:RO25636012  
Telefon: +40 245 772 640 / E-mail: buceqipark@gmail.com

Pagina web: [www.buceqipark.ro](http://www.buceqipark.ro)

- 4054 *Pholidoptera transsylvanica*
- 4057 *Chilostoma banaticum*
- 1386 *Buxbaumia viridis*
- 1381 *Dicranum viride*
- 1389 *Meesia longiseta*
- 1758 *Ligularia sibirica*
- 4070 *Campanula serrata*
- 4097 *Iris aphylla ssp. hungarica*
- 4116 *Tozzia carpathica*
- 4122 *Poa granitica ssp. disparilis*

Îmbunătățirea stării de conservare a speciilor de floră și faună de interes conservativ atât național cât și european din sitului Natura 2000 ROSCI0013

- 1083 *Lucanus cervus*
- 1087 *Rosalia alpina*
- 1065 *Euphydryas aurinia*

Continuarea investigațiilor cu privire la prezența acestor specii sitului Natura 2000 ROSCI0013 și în cazul în care este confirmată, va fi elaborat obiectiv de conservare specific sitului pentru aceste specii:

- 2113 *Draba dorneri*
- 1015 *Vertigo genesii*
- 4030 *Colias myrmidone*
- 4039 *Nymphalis vaualbum*
- 1138 *Barbus meridionalis* (6964  
*Barbus meridionalis all others* -

Mentținerea stării de conservare favorabile a patrimoniului peisagistic pentru care au fost declarate rezervațiile: rezervația Bucegi (Abruptul Bucșoiu, Mălăiești, Gaura), rezervația Munții Colții lui Barbeș, rezervația Plaiul Hoților, rezervația Locul Fosilifer din Vama Strunga, rezervația Locul Fosilifer Plaiul Hoților	Rezervația Bucegi (Abruptul Bucșoiu, Mălăiești, Gaura) cod 2234,  Rezervația Munții Colții lui Barbeș cod 2673,  Rezervația Plaiul Hoților cod 2382,	Propunere Plan de Management Integrat al Parcului Natural Bucegi și sitului Natura 2000 ROSCI0013 Bucegi
Mentținerea stării de conservare favorabile a patrimoniului geomorfologic pentru care au fost declarate rezervațiile	Rezervația Locul Fosilifer din Vama Strunga cod 2235,	
Mentținerea și îmbunătățirea stării de conservare a biodiversității pentru care au fost declarate rezervațiile: rezervația Bucegi (Abruptul Bucșoiu, Mălăiești, Gaura), rezervația Munții Colții lui Barbeș, rezervația Plaiul Hoților, Rezervația Locul Fosilifer din Vama Strunga, rezervația Locul Fosilifer Plaiul Hoților	Rezervația Locul Fosilifer Plaiul Hoților cod 2671	

## ADMINISTRAȚIA PARCULUI NATURAL BUCEGI R.A.



Contează pentru viitor!

Str. Principala, Nr. 71, Loc. Moroeni, Jud. Dâmbovița,  
C.P. 137310, ONRC: J15/406/2009; CUI:RO25636012  
Telefon: +40 245 772 640 / E-mail: buceqipark@gmail.com

Pagina web: [www.buceqipark.ro](http://www.buceqipark.ro)

<p>Mentținerea stării de conservare favorabile a patrimoniului geomorfologic pentru care au fost declarate rezervațiile: rezervația Abruptul Prahovean Bucegi, rezervația Peștera Rătei.</p> <p>Mentținerea și îmbunătățirea stării de conservare a biodiversității pentru care au fost declarate rezervațiile: rezervația Abruptul Prahovean Bucegi, rezervația Peștera Rătei.</p>	<p>Rezervația Abruptul Prahovean Bucegi cod 2672,</p> <p>Rezervația Peștera Rătei cod 2379</p>	<p>Propunere Plan de Management Integrat al Parcului Natural Bucegi și sitului Natura 2000 ROSCI0013 Bucegi</p>
<p>Mentținerea stării de conservare favorabile a patrimoniului peisagistic pentru care au fost declarate rezervațiile: rezervația Peștera, Cocora inclusiv Cheile Urșilor, rezervația Valea Horoabei, rezervația Turbăria Lăptici, rezervația Cheile Tătarului, rezervația Zănoaga - Lucăcilă, rezervația Orzea-Zănoaga, rezervația Poiana Crucii.</p> <p>Mentținerea și îmbunătățirea stării de conservare a biodiversității pentru care au fost declarate rezervațiile: rezervația Peștera, Cocora inclusiv Cheile Urșilor, rezervația Valea Horoabei, rezervația Turbăria Lăptici, rezervația Cheile Tătarului, rezervația Zănoaga - Lucăcilă, rezervația Orzea-Zănoaga, rezervația Poiana Crucii</p>	<p>Rezervația Peștera, Cocora inclusiv Cheile Urșilor cod 2373,</p> <p>Rezervația Valea Horoabei cod 2375,</p> <p>Rezervația Turbăria Lăptici cod 2380,</p> <p>Rezervația Cheile Tătarului cod 2374,</p> <p>Rezervația Zănoaga - Lucăcilă cod 2377,</p> <p>Rezervația Orzea-Zănoaga cod 2376,</p> <p>Rezervația Poiana Crucii cod 2381</p>	<p>Propunere Plan de Management Integrat al Parcului Natural Bucegi și sitului Natura 2000 ROSCI0013 Bucegi</p>

### 3. PRESIUNI ANTROPICE ȘI NATURALE EXERCITATE ASUPRA ARIEI/ARIILOR NATURALE PROTEJATE

Prezenta secțiune are ca scop identificarea și prezentarea sintetică a principalelor presiuni antropice și naturale care au afectat, în anul 2025, ariile naturale protejate administrate, cu potențial impact asupra speciilor, habitatelor naturale, elementelor de geodiversitate și peisajului.

Analiza vizează atât presiunile actuale (manifestate în perioada de raportare), cât și factorii care pot genera efecte cumulative sau pe termen mediu și lung asupra stării de conservare. În evaluare sunt avute în vedere activitățile umane desfășurate în interiorul sau în vecinătatea ariilor protejate, precum și procesele naturale cu impact semnificativ.

Identificarea presiunilor se bazează pe:

- observațiile din activitatea curentă de administrare și monitorizare;
- controale și acțiuni de teren;
- sesizări și constatări oficiale;

ADMINISTRAȚIA PARCULUI NATURAL BUCEGI R.A.



Contează pentru viitor!

Str. Principala, Nr. 71, Loc. Moroeni, Jud. Dâmbovița,  
C.P. 137310, ONRC: J15/406/2009; CUI:RO25636012  
Telefon: +40 245 772 640 / E-mail: buceqipark@gmail.com

Pagina web: [www.buceqipark.ro](http://www.buceqipark.ro)



- date rezultate din inventarieri și evaluări tematice.

Cele mai relevante presiuni exercitate în anul 2025 asupra ariilor naturale protejate administrate sunt prezentate sintetic în tabelul următor.

# REGIA NAȚIONALĂ A PĂDURILOR – ROMSILVA

## ADMINISTRAȚIA PARCULUI NATURAL BUCEGI R.A.



Contează pentru viitor!

Str. Principala, Nr. 71, Loc. Moroeni, Jud. Dâmbovița,  
C.P. 137310, ONRC: J15/406/2005 - CUI: RO25636012  
Telefon: +40 245 772 640 / E-mail: [bucegi@park@gmail.com](mailto:bucegi@park@gmail.com)

Pagina web: [www.bucegipark.ro](http://www.bucegipark.ro)

Tabel: Presiuni exercitate asupra ariilor naturale protejate administrate

Cod <sup>8</sup>	Denumire	Tip <sup>9</sup> (N/A)	Cod din PM <sup>10</sup>	Descriere impact	Localizare <sup>11</sup>	Elementele de interes conservativ afectate <sup>12</sup>	Intensitate <sup>13</sup> (R/M/S)	Tendința <sup>14</sup> (+/0/-)
A03.03	Abandonarea/ lipsa cosirii	A	A03.03	Habitatul este afectat de lipsa acestei activități care are ca consecință diminuarea numărului de exemplare din diferite specii, multe dintre ele protejate exemple <i>Gentiana lutea</i> , <i>Trollius europaeus</i>	Poiana Crucii Poiana Stâniei Regale	<i>Gentiana lutea</i> , <i>Trollius europaeus</i>	M	+
A04.01	Pășunatul intensiv	A	A04.01	Presiunea se manifestă în special în imediata vecinătate a căilor de acces și a surselor naturale de apă. Lipsa investițiilor pentru realizarea adăpătorilor fără a afecta habitatele limitrofe cursurilor de apă din partea utilizatorilor pășunilor conduce la scăderea biodiversității, reducerea numărului de specii și fragmentarea habitatelor de pajiști și limitrofe alelor curgătoare.	Limitrof râului Ialomița zona Diana-pârâul lui Serghe	habitate de pajiști și pajiști umede	M	-
A04.03	Abandonarea sistemelor pastorale, lipsa pășunatului	A	A04.03	Presiunea se constată pe suprafețele fără acces la drumuri și surse de apă, reprezentând un pericol atât prin creșterea riscului de incendiere a vegetației, cât și prin modificarea compoziției floristice în habitatele de stâncărie și 6110 .	Pășunea Colții Țapulului -Versant vestic Muntele Mălăiești	compoziția floristică în habitatele de stâncărie și 6110	M	=

<sup>8</sup> Conform clasificării prevăzute în Ordinul nr. 901/2023 privind aprobarea Ghidului de elaborare a Planului de management al ariilor naturale protejate.

<sup>9</sup> N - naturală; A - antropică.

<sup>10</sup> Codul presiunii conform Planului de management aprobat.

<sup>11</sup> Codul ariei/ariilor naturale protejate afectate și arealul concret (ex. Valea lui Stan, Peștera Liliiecilor).

<sup>12</sup> Denumirea speciei, a grupului de specii, a elementului de geodiversitate, a peisajului și/sau codul Natura 2000 al habitatului natural, după caz.

<sup>13</sup> R - ridicată; M - medie; S - scăzută. Conform clasificării prevăzute în Ordinul nr. 901/2023 privind aprobarea Ghidului de elaborare a Planului de management al ariilor naturale protejate.

<sup>14</sup> + - în creștere; 0 - stabilă; - - în descreștere. Conform clasificării prevăzute în Ordinul nr. 901/2023 privind aprobarea Ghidului de elaborare a Planului de management al ariilor naturale protejate.

# REGIA NAȚIONALĂ A PĂDURILOR – ROMSILVA

## ADMINISTRAȚIA PARCULUI NATURAL BUCEGI R.A.



Contează pentru viitor!

Str. Principala, Nr. 71, Loc. Moroeni, Jud. Dâmbovița,

C.P. 137310, ONRC: J15/406/2005 - CUI: RO25636012

Telefon: +40 245 772 640 / E-mail: [bucegipark@gmail.com](mailto:bucegipark@gmail.com)

Pagina web: [www.bucegipark.ro](http://www.bucegipark.ro)

B02	Gestionarea și utilizarea pădurii și plantației	A	B02	Practicile forestiere actuale, precum tăierea arborilor maturi și a lemnului mort, perturbă structura și funcția ecosistemului forestier. Aceste intervenții reduc substanțial disponibilitatea microhabitadelor esențiale (scorburi, lemn în descompunere) pentru numeroase specii protejate de habitatele Natura 2000, cum ar fi insectele saproxilice ( <i>Rosalia alpina</i> , <i>Cucujus cinnaberinus</i> ) sau lichenii ( <i>Dicranum viride</i> ).	Pășune Păduchiosul Pădurile din zonele de Management Durabil și Dezvoltare Durabilă (Lac Bolboci, Moeciu de Sus, Răteii, Sinaia, Posada, Cocora, Valea Azugii, Șimon, UAT Râșnov)	<i>Rosalia alpina</i> , <i>Cucujus cinnaberinus</i> , <i>Dicranum viride</i>	M	=
C01.01	Extragere de nisip și pietriș	A	C01.01	Această activitate modifică microrelieful zonei și afectează structura și funcțiile habitatului 91E0*, habitat de importanță comunitară și deosebit de valoros pentru protecția malurilor.	Valea Ialomicioarei-Talvegul văii Ialomicioarei între confluența acestuia cu Valea Glodului la sud	91E0*.	M	=
G01.04	Drumeții montane, alpinism, speologie	A	G01.04	Accesul necontrolat al turiștilor și sportivilor pe trasee, creste și în peșteri provoacă impact semnificativ asupra ecosistemelor sensibile. Principalele efecte includ compactarea solului și eroziunea accelerată, ducând la formarea de ogașe și ravene, perturbarea directă a faunei sălbatice, în special a păsărilor răpitoare la cuib și a mamiferelor mari, și distrugerea vegetației	Zona Babele - Sfinx, Padina - Peștera, Zona Piatra Arsă, Valea Cerbului - Diham, Cheile Zănoagei (drumeții)	păsări răpitoare, habitate chasmofite, lilioci mamifere mari,	M	-

# REGIA NAȚIONALĂ A PĂDURILOR – ROMSILVA

## ADMINISTRAȚIA PARCULUI NATURAL BUCEGI R.A.



Contează pentru viitor!

Str. Principala, Nr. 71, Loc. Moroeni, Jud. Dâmbovița,

C.P. 137310, ONRC: J15/406/2005 - CUI: RO25636012

Telefon: +40 245 772 640 / E-mail: [bucegi@park@gmail.com](mailto:bucegi@park@gmail.com)

Pagina web: [www.bucegipark.ro](http://www.bucegipark.ro)

				alpine sensibile și a habitatelor chasmofite. De asemenea, poluarea fonică și deșeurile lăsate în mediul natural, precum și deranjarea coloniilor de lilieci în peșteri, au efecte negative asupra ciclurilor de reproducere și hibernare. Aceste activități, desfășurate fără respectarea zonelor de protecție și a perioadelor critice, contribuie la degradarea treptată a stării de conservare a habitatelor și speciilor protejate	Valea Albă, Zona Coștila (alpinism)		
G02.02	complex de ski	A	G02.02	Presiunea asociată complexului de schi se manifestă prin utilizarea intensivă a suprafețelor cu vegetație ierboasă valoroasă, degradarea covorului vegetal și pierderea biodiversității, prin lucrările de întreținere a pârtiilor din sezonul estival și cel hibernal, plus apariția de noi pârtii neautorizate. Absența unui sistem centralizat de colectare și gestionare a deșeurilor și apelor uzate contribuie la poluarea pajiștilor alpine, a cursurilor de apă și la deteriorarea peisajului. Aceste impacturi sunt deosebit de grave, având în vedere că Parcul Natural Bucegi este o arie protejată de interes peisajer și reprezintă o sursă esențială de apă potabilă pentru comunitățile situate în aval.	Zona Muntelui Furnica, domeniul schiabil Sinaia	vegetație ierboasă, biodiversitate pajiști habitatele 6230*,4060	M +
J02	Schimbări provocate de oameni în sistemele hidraulice	N	J02	Această presiune se manifestă prin intervenții fizice asupra cursurilor de apă și a zonelor umede din parc, precum regularizări de maluri, lucrări de drenaj în zonele de mlaștină, și construcția unor mici baraje sau căi de acces care intersectează albiile minore.	Zona Cascadei 7 izvoare, Izbucul Coteanu, Scropoasa,	<i>Cottus gobio</i> , specii nevertebrate <i>Cordulegaster heros</i>	M -

# REGIA NAȚIONALĂ A PĂDURILOR – ROMSILVA

## ADMINISTRAȚIA PARCULUI NATURAL BUCEGI R.A.

Str. Principala, Nr. 71, Loc. Moroeni, Jud. Dâmbovița,

C.P. 137310, ONRC: J15/406/2005 - CUI: RO25636012

Telefon: +40 245 772 640 / E-mail: [bucegipark@gmail.com](mailto:bucegipark@gmail.com)

Pagina web: [www.bucegipark.ro](http://www.bucegipark.ro)



Contează pentru viitor!

				<p>Aceste modificări alterează regimul hidrologic natural, accelerând viteza de scurgere a apelor și reducând timpul de retenție în sol, ceea ce duce la scăderea nivelului freatic în ecosistemele adiacente. Ca urmare, sunt afectate habitatele acvatice și riverane esențiale pentru specii protejate precum <i>Cottus gobio</i> și o multitudine de specii nevertebrate.</p>	<p>De-a lungul pârâului Rătei până la intrarea în chei și de-a lungul pârâului Brătei, în aval de cabana Brătei</p>		
J03.02	reducerea conectivității de habitat, din cauze antropice	N	J03.02	<p>Această presiune se manifestă prin intervenții fizice asupra cursurilor de apă și a zonelor umede din parc, precum regularizări de maluri, lucrări de drenaj în zonele de mlaștină, și construcția unor mici baraje sau căi de acces care intersectează albiile minore. Aceste modificări alterează regimul hidrologic natural, accelerând viteza de scurgere a apelor și reducând timpul de retenție în sol, ceea ce duce la scăderea nivelului freatic în ecosistemele adiacente. Ca urmare, sunt afectate habitatele acvatice și riverane esențiale pentru specii protejate precum <i>Cottus gobio</i> și o multitudine de specii nevertebrate, specii de faună ale ariei protejate, pentru hrănire și deplasare. Aceasta provoacă izolare locală a populațiilor și scăderea mobilității indivizilor. În plus, infrastructura de transport crește riscul mortalității prin accidente rutiere, urșii fiind victime frecvente ale traficului pe aceste rute de transport.</p>	<p>Zona Azuga - Predeal Zona Posada - Sinaia Zona Glod Stațiunea Padina Peștera</p>	<p><i>Ursus arctos</i> (urs), <i>Canis lupus</i>, <i>Lynx lynx</i>, carnivore și erbivore, amfibieni, <i>Cottus gobio</i></p>	M +

## ADMINISTRAȚIA PARCULUI NATURAL BUCEGI R.A.



Contează pentru viitor!

Str. Principala, Nr. 71, Loc. Moroeni, Jud. Dâmbovița,  
C.P. 137310, ONRC: J15/406/2009; CUI:RO25636012  
Telefon: +40 245 772 640 / E-mail: buceqipark@gmail.com

Pagina web: [www.buceqipark.ro](http://www.buceqipark.ro)

## 4. EVALUAREA SUMARĂ A STĂRII DE CONSERVARE A ARIILOR NATURALE PROTEJATE

Analiza are caracter comparativ și se realizează prin raportare la anul precedent, utilizând ultima evaluare validată disponibilă pentru fiecare specie, habitat natural, element de geodiversitate și tip de peisaj.

Numărul total de specii și habitate utilizat în matrici și în tabelul centralizator corespunde listei complete a elementelor de interes conservativ existente în aria/ariile administrate în anul de raportare 2025.

În aplicarea cadrului metodologic menționat anterior, evaluarea este structurată pe componente, după cum urmează:

Matricea 1 - Starea globală de conservare a speciilor de floră<sup>15</sup> de interes conservativ în ariile naturale protejate administrate

Favorabilă	Nefavorabilă-inadecvată	Nefavorabilă-rea	Necunoscută
<i>Dicranum viride</i>	<i>Meesia longiseta</i>		<i>Draba dorneri</i>
<i>Buxbaumia viridis</i>			
<i>Meesia longiseta</i>			
<i>Campanula serrata*</i>			
<i>Iris aphylla ssp. hungarica</i>			
<i>Tozzia carpathic</i>			
<i>Poa granitica ssp. disparilis</i>			
<i>Arnica montana</i>			
<i>Gențiana lutea</i>			
<i>Lycopodium spp.</i>			

## Modificări față de anul precedent:

Speciile de floră care au înregistrat modificări ale stării de conservare, respectiv starea de conservare actuală comparativ cu ce din anul precedent astfel că s-a observat în urma analizei datelor din teren că starea nefavorabilă-inadecvată în anul 2025 este favorabilă pentru *Dicranum viride*, *Iris aphylla ssp. hungarica*, *Tozzia carpathica*.

În urma activităților de inventariere, cartare și monitorizare a acestor specii, realizate pe baza evaluării atributelor directe și indirecte (prezența, mărimea populației exprimată prin efectiv și distribuție, succesul regenerării, distribuția nișei ecologice, indicatori negativi precum umbrirea și competiția, gradul de fragmentare, prezența speciilor alogene, structura vegetației și variabilele microclimatice), s-a constatat că acestea se încadrează într-o stare de conservare favorabilă.

<sup>15</sup> Conform evaluării prevăzută în Ordinul nr. 901/2023 privind aprobarea Ghidului de elaborare a Planului de management al ariilor naturale protejate.

## ADMINISTRAȚIA PARCULUI NATURAL BUCEGI R.A.



Contează pentru viitor!

Str. Principala, Nr. 71, Loc. Moroeni, Jud. Dâmbovița,  
C.P. 137310, ONRC: J15/406/2009; CUI:RO25636012  
Telefon: +40 245 772 640 / E-mail: buceqipark@gmail.com

Pagina web: [www.buceqipark.ro](http://www.buceqipark.ro)
**Matricea 2 - Starea globală de conservare a speciilor de faună<sup>16</sup> de interes conservativ în ariile naturale protejate administrate**

Favorabilă	Nefavorabilă-inadecvată	Nefavorabilă-rea	Necunoscută
<i>Chilostoma banaticum</i> <i>Cordulegaster heros</i> <i>Pholidoptera transsylvanica</i> , <i>Cucujus cinnaberinus</i> <i>Cottus gobio</i> <i>Triturus montandoni</i> <i>Bombina variegata</i> <i>Bufo bufo</i> , <i>Barbastella barbastellus</i> <i>Rhinolophus hipposidero</i> , <i>Canis lupus*</i> <i>Lynx lynx</i> , <i>Ursus arctos*</i> <i>Capreolus capreolus</i> <i>Cervus elaphus</i> <i>Felis silvestris</i> <i>Hyla arborea</i> <i>Martes martes</i> <i>Rana temporaria</i> <i>Rupicapra rupicapra</i> <i>carpatica</i> <i>Triturus alpestris</i>	<i>Lucanus cervus</i> <i>Rosalia alpina*</i> <i>Euphydryas aurinia</i>		<i>Vertigo genesi</i> , <i>Colias myrmidone</i> <i>Nymphalis vaualbum*</i> <i>Barbus meridionalis</i>

**Modificări față de anul precedent:**

Nu s-au înregistrat modificări comparativ cu anul precedent.

<sup>16</sup> Conform evaluării prevăzută în Ordinul nr. 901/2023 privind aprobarea Ghidului de elaborare a Planului de management al ariilor naturale protejate.

## ADMINISTRAȚIA PARCULUI NATURAL BUCEGI R.A.



Contează pentru viitor!

Str. Principala, Nr. 71, Loc. Moroeni, Jud. Dâmbovița,  
C.P. 137310, ONRC: J15/406/2009; CUI:RO25636012  
Telefon: +40 245 772 640 / E-mail: buceqipark@gmail.com

Pagina web: [www.buceqipark.ro](http://www.buceqipark.ro)
**Matricea 3 - Starea globală de conservare a habitatelor naturale<sup>17</sup> de interes conservativ în ariile naturale protejate administrate**

Favorabilă	Nefavorabilă-inadecvată	Nefavorabilă-rea	Necunoscută
3220	9180*		8310
3230			
3240			
4060			
4070*			
4080			
6110*			
6170			
6230*			
6430			
6520			
7140			
8110			
8120			
8160*			
8210			
9110			
9150			
91E0*			
91V0			
9410			
9420			

**Modificări față de anul precedent:**

La jumătatea lunii decembrie al anului 2024, rangerii de pe sectoarele prahovene au constatat reapariția pe o suprafață mică a fenomenului de înroșire a acelor la *Pinus mugo*. Această suprafață a fost monitorizată pe tot parcursul anului 2025 pentru a se observa fenomenul de înroșire a acelor. În anul 2025 fenomenul s-a încheiat, tufele de jneapăn afectate și-au revenit la normal. Se va realiza monitorizarea suprafeței și în următorii ani pentru a se observa dacă există tendința de reapariție a bolii și ce factori influențează apariția acesteia.

Pentru monitorizarea zonelor afectate de activitățile ilegale desfășurate de Primăria Orașului Sinaia și de SC Alca SRL, au fost realizate patrule și observații de către rangeri și biologul parcului în perimetrele vizate.

Respectiv: Primăria Sinaia a realizat un drum fără obținerea avizelor necesare, în zona Călugăru, fapt care a condus la distrugerea unor suprafețe de aproximativ 400 mp din habitatul 4060 - Tufărișuri alpine și boreale și circa 200 mp din habitatul 6230\* - Pajiști montane de *Nardus* bogate

<sup>17</sup> Conform evaluării prevăzută în Ordinul nr. 901/2023 privind aprobarea Ghidului de elaborare a Planului de management al ariilor naturale protejate.

## ADMINISTRAȚIA PARCULUI NATURAL BUCEGI R.A.



Contează pentru viitor!

Str. Principala, Nr. 71, Loc. Moroeni, Jud. Dâmbovița,  
C.P. 137310, ONRC: J15/406/2009; CUI:RO25636012  
Telefon: +40 245 772 640 / E-mail: buceqipark@gmail.com

Pagina web: [www.buceqipark.ro](http://www.buceqipark.ro)

în specii, pe substraturi silicioase. Monitorizările inițiate în anii precedenți au fost continuate, în vederea evaluării eficienței măsurilor de refacere a habitatelor din zonele afectate

Pentru aceste zone degradate Administrația a solicitat Primăriei Sinaia - respectiv firmei responsabile cu aceste lucrări Urban Transport un plan de refacere a vegetației din zonă, iar pe parcursul anului 2024 au fost urmărite lucrările de înnierbare propuse în plan, lucrări ce au continuat și pe parcursul anului 2025 în locurile în care gradul de înnierbare nu a fost satisfăcător.

Procesele de înnierbare și reapariția punctuală a speciilor caracteristice habitatelor de interes comunitar 4060 - Tufărișuri alpine și boreale și 6230\* - Pajiști montane de *Nardus* bogate în specii, pe substraturi silicioase, acoperă aproximativ 92% din suprafața afectată de investițiile realizate ilegal, precum și de nerespectarea condițiilor prevăzute în avizele emise, în perimetrul domeniului schiabil Valea Soarelui. Acest grad ridicat de înnierbare indică o bună eficiență a măsurilor de refacere ecologică implementate și contribuie la reinstalarea structurii și compoziției floristice caracteristice habitatelor naturale.

Activitățile de monitorizare au fost desfășurate periodic de către rangerii responsabili de sectorul prahovean, iar rezultatele acestora au fost consemnate în rapoarte de monitorizare, permițând evaluarea continuă a dinamicii proceselor de refacere și a stării de conservare a habitatelor afectate.

În anul 2022, S.C. Grup Industrial Alca S.R.L. a realizat un depozit temporar de pământ în zona Peștera - Salvamont, material rezultat din lucrările de săpătură aferente proiectului „Valorificarea potențialului turistic al stațiunii de interes național Peștera-Padina, prin construirea unei infrastructuri noi de cazare cu facilități multiple”. Amplasarea acestui depozit a determinat afectarea habitatelor de pajiște, în special a habitatului de interes comunitar 6230 - Pajiști montane de *Nardus bogate în specii, pe substraturi silicioase\**, pe o suprafață estimată la aproximativ 544 m<sup>2</sup>.

În cursul verii anului 2024 a fost inițiată acțiunea de îndepărtare a pământului provenit din săpături, care constituia depozite temporare realizate fără respectarea cadrului legal, generând modificări ale peisajului și reducerea suprafeței de habitat în zona Peștera - Salvamont, județul Dâmbovița. Activitatea de evacuare a pământului nu a fost finalizată, iar în aceste condiții nu a putut fi demarată refacerea ecologică a habitatului afectat prin acoperire și compactare.

În anul 2025, lucrările de îndepărtare a pământului au fost reluate, însă acestea nu au fost realizate în totalitate. Pe suprafețele parțial eliberate s-au observat procese de renaturare, manifestate prin instalarea unor specii pionier, ceea ce indică un potențial de refacere naturală a habitatului. În lipsa finalizării complete a lucrărilor de îndepărtare a depozitelor și a implementării unor măsuri active de refacere ecologică, reinstalarea completă a habitatului 6230\* este estimată a se realiza progresiv, în anii următori. Activitățile de monitorizare s-au desfășurat periodic de către rangerii responsabili de sectorul dâmbovițean, iar rezultatele acestora au fost consemnate în rapoarte de monitorizare, permițând evaluarea continuă a dinamicii proceselor de refacere și a stării de conservare a habitatului afectat iar în anul 2026 pentru zone degradate după terminarea procesului de eliminare a pământului, Administrația a solicitat S.C. Grup Industrial Alca S.R.L. un plan de refacere a vegetației din zonă, acolo unde nu s-a reinstalat deja.

#### Situația centralizatoare a stării globale de conservare a speciilor și habitatelor de interes conservativ

Pe baza matricelor 1-3, situația centralizatoare a stării globale de conservare a speciilor și habitatelor de interes conservativ din ariile naturale protejate administrare se prezintă în tabelul următor.

## ADMINISTRAȚIA PARCULUI NATURAL BUCEGI R.A.



Contează pentru viitor!

Str. Principala, Nr. 71, Loc. Moroeni, Jud. Dâmbovița,  
C.P. 137310, ONRC: J15/406/2009; CUI:RO25636012  
Telefon: +40 245 772 640 / E-mail: buceqipark@gmail.com

Pagina web: [www.buceqipark.ro](http://www.buceqipark.ro)

Categorie	Nr. total de specii/habitate de interes conservativ	Nr. specii/habitate cu stare globală de conservare favorabilă	Nr. specii/habitate cu stare globală de conservare nefavorabilă-inadecvată	Nr. specii/habitate cu stare globală de conservare nefavorabilă-rea	Nr. specii/habitate cu stare globală de conservare necunoscută
Specii floră	12	10	1	-	1
Specii faună	28	21	3	-	4
Habitate naturale	24	22	1	-	1

## Matricea 4 - Starea globală de conservare a ariilor naturale protejate administrate

Favorabilă	Nefavorabilă-inadecvată	Nefavorabilă-rea
	RONPA0006 ROSCI0013	

## Modificări față de anul precedent:

Au apărut modificări în evaluarea stării de conservare a celor două arii protejate, întrucât în anul 2024 nu au fost stabilite criteriile și procentele utilizate ulterior ca bază pentru estimarea acestora în Raportul de activitate aferent anului 2025.

Matricea 5 - Starea globală de conservare a elementelor de geodiversitate<sup>18</sup> de interes conservativ în ariile naturale protejate administrate

Favorabilă	Nefavorabilă-inadecvată	Nefavorabilă-rea	Necunoscută
Cheile Orzei Platoul Carstic Lespezi Cheile Brateiului Peștera Rătei Colții Brăteiiului Avenul Vânturiș Cascada Vânturiș Arcada din Valea Gaura Cheile Răteiiului Izbucul Coteanu Turnul Seciului Izbucul din Horoaba			

<sup>18</sup> Elementele abiotice (chei, peșteri, ponor, formațiuni geologice, procese geologice etc.).

## ADMINISTRAȚIA PARCULUI NATURAL BUCEGI R.A.



Contează pentru viitor!

Str. Principala, Nr. 71, Loc. Moroeni, Jud. Dâmbovița,  
C.P. 137310, ONRC: J15/406/2009; CUI:RO25636012  
Telefon: +40 245 772 640 / E-mail: buceqipark@gmail.com

Pagina web: [www.buceqipark.ro](http://www.buceqipark.ro)



Peștera Ialomiței Cheile Urșilor Ponorul din Horoaba Cheile Horoabei Pasul Strunga Cascada Doamnele Sfinxul Babele Avenul Piciorul Babelor Pietrele de la Omu Colții Morarului Avenul din Bucșoiu Hornurile Mălăieștilor Circul Glaciar Țigănești Mecetul Turcesc Ceardacul din Valea Cerbului Depozitele fosilifere dintre pasul Strungulița și Obârșia Văii Tătarului Colții lui Barbeș Cheile Tătarului Claia Mare (Abruptul Prahovean) Cheile Zănoagei Peretele Văii Albe Portița Caraimanului Ogașul Spumos Platoul cu ciuperci de gresie Valea Țapului Punctul fosilifer de pe Valea Gaura Stâncile Sfânta Ana Cascada Urlătoarea Cascadele din Obârșia Ialomiței Baba Mare Piatra Velicanului Stâncile Franz Joseph Cheile Peșului			
---	--	--	--

**Modificări față de anul precedent:**

Nu au fost înregistrate modificări ale stării de conservare a peisajelor din Parcul Natural Bucegi.

## ADMINISTRAȚIA PARCULUI NATURAL BUCEGI R.A.



Contează pentru viitor!

Str. Principala, Nr. 71, Loc. Moroeni, Jud. Dâmbovița,  
C.P. 137310, ONRC: J15/406/2009; CUI:RO25636012  
Telefon: +40 245 772 640 / E-mail: buceqipark@gmail.com

Pagina web: [www.buceqipark.ro](http://www.buceqipark.ro)Matricea 6 - Starea globală de conservare a peisajului<sup>19</sup> în ariile naturale protejate administrate

Favorabilă	Nefavorabilă-inadecvată	Nefavorabilă-rea
Peisajul alpin Văile glaciare-Ialomitei, Șugări, Doamnele, Cerbului, Mălăești, Gaura, Pajiști alpine -Platoul Bucegi Peisajul montan forestier- pădurile de fag, pădurile de larice și zâmbru, Peisajul carstic, Cheile Urșilor Cheile Tătarul Mare și Mic, Cheile Zănoagei Mari și Mici Cheile Orzei Cheile Dobrești Peștera Ialomitei Peștera Rătei Peisajul abrupturilor- Abruptul Prahovean Abruptul Brănean	Pădurile de molid	

## Modificări față de anul precedent:

Starea de conservare nefavorabilă-inadecvată a peisajului montan forestier, reprezentat de păduri de molid, se datorează doborâturilor produse în anul 2020, care au afectat habitatul 9410 - Păduri acidofile de *Picea abies* din regiunea montană (*Vaccinio-Piceetea*), pe o suprafață de 433,99 ha. O parte dintre aceste doborâturi se află în zona de protecție strictă, unde nu s-a intervenit, astfel că suprafața respectivă a rămas într-o stare de conservare nefavorabilă-inadecvată, fără posibilitatea de ameliorare prin intervenții. Nu au fost înregistrate modificări ale stării de conservare a peisajelor din Parcul Natural Bucegi comparativ cu anul 2024.

<sup>19</sup> Până la aprobarea, printr-un act normativ, a unei metodologii standardizate pentru evaluarea peisajului, evaluarea acestuia se realizează și se apreciază la nivel general, conform principiilor Convenției Europene a Peisajului, în vederea inițierii ulterior a unui proces de monitorizare mai detaliată.

## ADMINISTRAȚIA PARCULUI NATURAL BUCEGI R.A.



Contează pentru viitor!

Str. Principala, Nr. 71, Loc. Moroeni, Jud. Dâmbovița,  
C.P. 137310, ONRC: J15/406/2009; CUI:RO25636012  
Telefon: +40 245 772 640 / E-mail: buceqipark@gmail.com

Pagina web: [www.buceqipark.ro](http://www.buceqipark.ro)

## Evaluarea stării de conservare a valorilor culturale

Starea de conservare a valorilor culturale identificate în aria/ariile naturale protejate administrate se evaluează sintetic în tabelul următor.

Denumirea obiectivului/elementului	Localitatea	Tip patrimoniu (vernacular/ religios/ tehnic/ arheologic etc.)	Starea de conservare (bună/ medie/ nefavorabilă)	Presiuni/riscuri identificate	Observații
Monumentul Eroilor	Bușteni	Tehnic	bună	-	Reabilitată 2019-2022
Schitul Peștera	Moroeni	religios	bună	-	Reabilitat 1994

## Modificări față de anul precedent

„Nu este cazul”.

## 5. NUMĂR DE AVIZE

Datele anului 2025 sunt sintetizate în tabelul următor.

Tip solicitare	Nr. total solicitări	Nr. total avize emise	Avize emise în cadrul procedurilor de reglementare	Avize favorabile	Avize emise în baza Hotărârii Consiliului Științific
Programe					
Planuri	21	21	21	20	21
Proiecte	31	31	31	30	0
Activități	78	78	0	77	0
<b>TOTAL</b>	<b>130</b>	<b>130</b>	<b>52</b>	<b>127</b>	<b>21</b>

Notă: S-a emis de asemenea avizul nr. 15/15.05.2025 pentru cote de recoltă

## 6. CONTROALE ALE AUTORITĂȚILOR DE MEDIU

Nu este cazul

## ADMINISTRAȚIA PARCULUI NATURAL BUCEGI R.A.



Contează pentru viitor!

Str. Principala, Nr. 71, Loc. Moroeni, Jud. Dâmbovița,  
C.P. 137310, ONRC: J15/406/2009; CUI:RO25636012  
Telefon: +40 245 772 640 / E-mail: buceqipark@gmail.com

Pagina web: [www.buceqipark.ro](http://www.buceqipark.ro)

## P.1. MANAGEMENTUL BIODIVERSITĂȚII, GEODIVERSITĂȚII ȘI PEISAJULUI

## 1.1. Inventariere și cartare

## A. Specii de floră de interes conservativ

Denumirea științifică a speciei inventariată (*prioritară)	Nr. Anexă la OUG nr. 57/2007	Metoda de inventariere	Rezultatul inventarierii (prezență/ absență/ nr. indivizi)	Areal distribuție cartat (da/nu)
<i>Lycopodium spp.</i>	5A	transecte	1099 indivizi	da

## Specii de faună de interes conservativ

Denumirea științifică a speciei inventariată (*prioritară)	Nr. Anexă la OUG nr. 57/2007	Metoda de inventariere	Rezultatul inventarierii (prezență/ absență/ nr. indivizi)	Areal distribuție cartat (da/nu)
<i>Chilostoma banaticum</i> ,	3 și 4A	Transecte	14 indivizi	da
<i>Cucujus cinnaberinus</i> ,	3 și 4A	Transecte	2 indivizi	da
<i>Barbastella barbastellus</i>	3 și 4A	metoda observațiilor bioacustice, atât în transecte, cât și în puncte fixe	62 indivizi	da

## Specii de floră invazive

Denumirea științifică a speciei inventariată	Metoda de inventariere	Rezultatul inventarierii (prezență/ absență/ nr. indivizi)	Areal distribuție cartat (da/nu)
"Nu este cazul".			

## Specii de faună invazive

Denumirea științifică a speciei inventariată	Metoda de inventariere	Rezultatul inventarierii (prezență/ absență/ nr. indivizi)	Areal distribuție cartat (da/nu)
"Nu este cazul".			

## Habitatele naturale de interes conservativ

Denumirea științifică a speciei inventariată (*prioritară)	Nr. Anexă la OUG nr. 57/2007	Metoda de inventariere	Rezultatul inventarierii (prezență/ absență/ nr. indivizi)	Areal distribuție cartat (da/nu)
6230*	2	transecte	prezent	da

## ADMINISTRAȚIA PARCULUI NATURAL BUCEGI R.A.



Contează pentru viitor!

Str. Principala, Nr. 71, Loc. Moroeni, Jud. Dâmbovița,  
C.P. 137310, ONRC: J15/406/2009; CUI:RO25636012  
Telefon: +40 245 772 640 / E-mail: buceqipark@gmail.com

Pagina web: [www.buceqipark.ro](http://www.buceqipark.ro)

8110	2	relevee	prezent	da
8160*	2	relevee	prezent	da

## Elemente de geodiversitate de interes conservativ

Denumirea elementului de geodiversitate inventariat	Rezultatul inventarierii	Areal cartat (da/nu)
---	--------------------------	-------------------------

Nu este cazul

## Tipuri de peisaj

Denumirea tipului de peisaj inventariat	Tipul (natural/ antropoc/ cultural)	Suprafață (ha)	Arealul cartat (da/nu)
---	---	-------------------	------------------------------

Nu este cazul

## 1.2. Monitorizarea stării de conservare

## 1.2.1. Monitorizarea speciilor de floră inferioară

Denumire științifică a speciei	Statutul de conservare (CR/EN/VU/N T/ LC/DD/NE)*	Perioada de monitorizare	Metoda de monitorizare	Stare de conservare inițială (F/NI/NR/N)**	Starea de conservare actuală (F/NI/NR/N)**
--------------------------------	--	--------------------------	------------------------	---	---

Nu este cazul.

## 1.2.2. Monitorizarea speciilor de floră superioară

Informațiile sunt sintetizate în tabelul următor:

Denumirea științifică a speciei	Statutul de conservare (CR/EN/VU/NT/ LC/DD/NE)*	Perioada de monitorizare	Metoda de monitorizare	Starea de conservare inițială (F/NI/NR/N)**	Starea de conservare actuală (F/NI/NR/N)**
<i>Campanula serrata*</i> ,	LC	15.08-30.09	relevee pe transecte	F	F
<i>Meesia longiseta</i> ,	EN	01.07-15.08	releveu	N	NI
<i>Poa granitica subsp.disparilis</i> ,	DD	13.06-15.07	relevee pe transecte	F	F
<i>Ligularia sibirica</i> ,	DD	15.07-30.08	relevee pe transecte	F	F
<i>Tozzia carpathia</i>	LC	13.06-15.07	releveu	F	F

Notă: Activitățile de monitorizare au fost realizate de personalul de teren (rangeri), alături de care a participat și biologul parcului

## ADMINISTRAȚIA PARCULUI NATURAL BUCEGI R.A.



Contează pentru viitor!

Str. Principala, Nr. 71, Loc. Moroeni, Jud. Dâmbovița,  
C.P. 137310, ONRC: J15/406/2009; CUI:RO25636012  
Telefon: +40 245 772 640 / E-mail: buceqipark@gmail.com

Pagina web: [www.buceqipark.ro](http://www.buceqipark.ro)

## 1.2.3. Monitorizarea speciilor de nevertebrate

Se vor prezenta rezultatele monitorizării speciilor de nevertebrate prevăzute în Anexele nr. 3, 4A și 4B la OUG nr. 57/2007, realizate în anul de raportare.

Informațiile sunt sintetizate în tabelul următor:

Denumirea științifică a speciei	Statutul de conservare (CR/EN/VU/NT/LC/DD/NE)*	Perioada de monitorizare	Metoda de monitorizare	Starea de conservare inițială (F/NI/NR/N)**	Starea de conservare actuală (F/NI/NR/N)**
<i>Euphydryas aurinia</i> ,	EN	10.05-30.06	Transecte liniar, observații vizuale,	N	NI
<i>Rosalia alpina</i> *	TN	01.07-30.08	Transecte vizuale, observații vizuale, prospectare plante gazdă	NI	NI

Notă: Activitățile de monitorizare au fost realizate de personalul de teren (rangeri), alături de care a participat și biologul parcului

## 1.2.4. Monitorizarea speciilor de mamifere

Informațiile sunt sintetizate în tabelul următor:

Denumirea științifică a speciei	Statutul de conservare (CR/EN/VU/NT/LC/DD/NE)*	Perioada de monitorizare	Metoda de monitorizare	Starea de conservare inițială (F/NI/NR/N)**	Starea de conservare actuală (F/NI/NR/N)**
<i>Ursus arctos</i> *	LC	2025	urme pe transecte, camere de monitorizare	F	F
<i>Lynx lynx</i> ,	LC	2025	urme pe transecte, camere de monitorizare	F	F
<i>Canis lupus</i> *	LC	2025	urme pe transecte, camere de monitorizare	F	F
<i>Felis silvestris</i> ,	EN	2025	urme pe transecte, camere de monitorizare	F	F
<i>Rhinolophus hipposideros</i>		01.02-30.03	Observații directe în	F	F

## ADMINISTRAȚIA PARCULUI NATURAL BUCEGI R.A.



Contează pentru viitor!

Str. Principala, Nr. 71, Loc. Moroeni, Jud. Dâmbovița,  
C.P. 137310, ONRC: J15/406/2009; CUI:RO25636012  
Telefon: +40 245 772 640 / E-mail: buceqipark@gmail.com

Pagina web: [www.buceqipark.ro](http://www.buceqipark.ro)adăposturi de  
hibernare

Notă: Activitățile de monitorizare au fost realizate de personalul de teren (rangeri), alături de care a participat și biologul parcului

## 1.2.5. Monitorizarea speciilor de amfibieni

Denumirea științifică a speciei	Statutul de conservare (CR/EN/VU/NT / LC/DD/NE)*	Perioada de monitorizare	Metoda de monitorizare	Starea de conservare inițială (F/NI/NR/N)**	Starea de conservare actuală (F/NI/NR/N)**
<i>Bombina variegata</i> ,	LC	01.03-15.06	transecte vizuale, puncte de observație, monitorizare a reproducției,	F	F
<i>Bufo bufo</i> ,	LC	01.03-15.06	transecte vizuale, puncte de observație, monitorizare a reproducției,	F	F
<i>Triturus montandoni</i>	LC	01.03-15.06	transecte vizuale, puncte de observație, monitorizare a reproducției,	F	F

Notă: Activitățile de monitorizare au fost realizate de personalul de teren (rangeri), alături de care a participat și biologul parcului

## 1.2.6. Monitorizarea speciilor de reptile

Denumirea științifică a speciei	Statutul de conservare (CR/EN/VU/NT / LC/DD/NE)*	Perioada de monitorizare	Metoda de monitorizare	Starea de conservare inițială (F/NI/NR/N)**	Starea de conservare actuală (F/NI/NR/N)**
<i>Nu este cazul</i>					

## ADMINISTRAȚIA PARCULUI NATURAL BUCEGI R.A.



Contează pentru viitor!

Str. Principala, Nr. 71, Loc. Moroeni, Jud. Dâmbovița,  
C.P. 137310, ONRC: J15/406/2009; CUI:RO25636012  
Telefon: +40 245 772 640 / E-mail: buceqipark@gmail.com

Pagina web: [www.buceqipark.ro](http://www.buceqipark.ro)

## 1.2.7. Monitorizarea speciilor de pești

Denumirea științifică a speciei	Statutul de conservare (CR/EN/VU/NT/LC/DD/NE)*	Perioada de monitorizare	Metoda de monitorizare	Starea de conservare inițială (F/NI/NR/N)**	Starea de conservare actuală (F/NI/NR/N)**
---------------------------------	--	--------------------------	------------------------	---	--

Nu este cazul

## 1.2.8. Monitorizarea speciilor de păsări

Denumirea științifică a speciei	Statutul de conservare (CR/EN/VU/NT/LC/DD/NE)*	Perioada de monitorizare	Starea de conservare inițială (F/NI/NR/N)**	Starea de conservare actuală (F/NI/NR/N)**
---------------------------------	--	--------------------------	---	--

Nu este cazul

## 1.2.9. Monitorizarea altor specii

A.

Denumirea științifică a speciei	Motivul monitorizării	Perioada de monitorizare	Metoda de monitorizare	Tendența (+/0/-)*
<i>Nigritella rubra</i> ,	Lista rosie V/R	01.07-31.08.	Ploturi	+
<i>Nigritella nigra</i>	Lista rosie V/R	01.07-31.08.	Ploturi	+

Notă: Activitățile de monitorizare au fost realizate de personalul de teren (rangeri), alături de care a participat și biologul parcului

B. Specii de faună

Denumirea științifică a speciei	Motivul monitorizării	Perioada de monitorizare	Metoda de monitorizare	Tendența (+/0/-)*
<i>Capreolus capreolus</i>	de interes pentru AP	2025	urme în zăpadă, camere de monitorizare	+
<i>Cervus elaphus</i>	de interes pentru AP	2025	urme în zăpadă, camere de monitorizare	+
<i>Martes martes</i>	de interes pentru AP	2025	urme în zăpadă, camere de monitorizare	0
<i>Rupicapra rupicapra</i>	de interes pentru AP	2025	urme în zăpadă, camere de monitorizare	0

## ADMINISTRAȚIA PARCULUI NATURAL BUCEGI R.A.



Contează pentru viitor!

Str. Principala, Nr. 71, Loc. Moroeni, Jud. Dâmbovița,  
C.P. 137310, ONRC: J15/406/2009; CUI:RO25636012  
Telefon: +40 245 772 640 / E-mail: buceqipark@gmail.com

Pagina web: [www.buceqipark.ro](http://www.buceqipark.ro)

<i>Tetrao urogallus</i>	de interes pentru AP, rară	01.04.-15.05	monitorizarea locurilor de rotit	0
-------------------------	----------------------------	--------------	--	---

Notă: Activitățile de monitorizare au fost realizate de personalul de teren (rangeri), alături de care a participat și biologul parcului

## 1.2.10. Monitorizarea speciilor invazive

## A. Specii de floră invazive

Denumirea științifică a speciei	Localizare	Impactul asupra ariei	Metoda de monitorizare	Tendența (+/0/-)*
<i>Fallopia japonica</i>	Răteii, Cărpeneș	Sufocare speciilor prezente în spațiile ocupate de specia invazivă	ploturi	0

Notă: Activitățile de monitorizare au fost realizate de personalul de teren (rangeri), alături de care a participat și biologul parcului

## B. Specii de faună invazive

Denumirea științifică a speciei	Localizare	Impactul asupra ariei	Metoda de monitorizare	Tendența (+/0/-)*
---------------------------------	------------	-----------------------	------------------------	-------------------

Nu este cazul.

## 1.2.11. Monitorizarea habitatelor naturale

Cod Natura 2000	Denumire habitat natural	Perioada de monitorizare	Metoda de monitorizare	Starea de conservare inițială (F/NI/NR/N)*	Starea de conservare actuală (F/NI/NR/N)*
4070*	Tufărișuri cu <i>Pinus mugo</i> și <i>Rhododendron myrtifolium</i>	01.06.-30.09	suprafață de probă cu suprafață de 200mp	F	F
91V0,	Păduri dacice de fag ( <i>Symphyto-Fagion</i> )	01.06.-30.09	suprafață de probă cu suprafață de 200mp	F	F
9410,	Păduri acidofile de <i>Picea abies</i> din regiunea montana ( <i>Vaccinio-Piceetea</i> )	01.06.-30.09	suprafață de probă cu suprafață de 200mp	F	F
4060,	Tufărișuri alpine și boreale	15.05- 15.06	relevee	F	F

## ADMINISTRAȚIA PARCULUI NATURAL BUCEGI R.A.



Contează pentru viitor!

Str. Principala, Nr. 71, Loc. Moroeni, Jud. Dâmbovița,  
C.P. 137310, ONRC: J15/406/2009; CUI:RO25636012  
Telefon: +40 245 772 640 / E-mail: buceqipark@gmail.com

Pagina web: [www.buceqipark.ro](http://www.buceqipark.ro)

6170,	Pajiști calcifile alpine și subalpine	01.06.-30.09	relevee	F	F
6110*,	Comunități rupicole calcifile sau Pajiști bazifite din <i>Alyso-Sedion albi</i>	01.06.-30.09	relevee	F	F
6520	Fânețe montane	01.06.-30.09	relevee	F	F

Notă: Activitățile de monitorizare au fost realizate de personalul de teren (rangeri), alături de care a participat și biologul parcului

## 1.2.12. Monitorizarea elementelor de geodiversitate

Elementul de geodiversitate	Perioada de monitorizare	Starea de conservare actuală (F/N)*	Tendința (+/0/-)*	Observații
-----------------------------	--------------------------	-------------------------------------	-------------------	------------

Nu este cazul

## 1.2.13. Monitorizarea peisajului

Denumire peisaj	Tip* (N/A)	Perioada de monitorizare	Starea de conservare actuală (F/N)*	Tendința (+/0/-)*	Observații
-----------------	------------	--------------------------	-------------------------------------	-------------------	------------

Nu este cazul

## 1.3. Activitate de teren, control, implementare reglementări și măsuri specifice de protecție

Activitățile realizate sunt prezentate sintetizat în tabelul următor.

Categoria activității	Nr. acțiuni realizate	Observații
Patrulare	1026	Acțiuni ale rangerilor în sectorul de competență.
- din care patrulare cu alte instituții	143	Acțiuni ale rangerilor în sectorul de competență. împreună cu Jandarmeriile Montane din perimetrul Parcului.
Participare la evaluarea speciilor de interes cinegetic	9	Participare cu administratorul fondului cinegetic 16 Valea Ialomiței la căprior, cocoș de munte, urs, capră neagră, cerb comun.
Verificarea respectării condițiilor prevăzute în avize/acorduri	126	OS Azuga, Sinaia, Ialomicioara, Pucioasa Bucegi-Piatra Craiului Ciucaș Codrii Verzi, Muntenia, Stejarii Muscelului, Domeniul Schiabil Sinaia.

## ADMINISTRAȚIA PARCULUI NATURAL BUCEGI R.A.



Contează pentru viitor!

Str. Principala, Nr. 71, Loc. Moroeni, Jud. Dâmbovița,  
C.P. 137310, ONRC: J15/406/2009; CUI:RO25636012  
Telefon: +40 245 772 640 / E-mail: buceqipark@gmail.com

Pagina web: [www.buceqipark.ro](http://www.buceqipark.ro)

Verificarea respectării măsurilor specifice de conservare	30	Verificarea a 30 amenajări pastorale în vedere avizării activității acestora precum și a respectării regulamentului ariei.
---	----	--

## Materializarea în teren a limitelor ariilor naturale protejate

Situția este detaliată în tabelul următor:

Denumirea ariei naturale protejate	Nr. total km liniari limite	Nr. km cu limite marcate în teren	Observații
Parcul Natural Bucegi	126,4	126,4	Din anul 2022 au fost reamenajat circa 120 km limita parc cu placute special confecționate din alucobond

## Infrastructura de prevenție

Tip de infrastructură de prevenție	Elementul de interes conservativ protejat	Starea infrastructurii (realizată, menținută, reabilitată)
Bariera Valea Horoabei	Habitatele 91V0, 9410, 6230*; 4070*	realizată
Bariera Cota1000	Habitatele 9410, 9180*, 9150*, 91E0*	realizată

## Legitimații de administrator

Au fost emise și vizate la zi legitimațiile de administrator pentru personalul structurii de administrare, în număr de 16, cu respectarea prevederilor art. 13 din Anexa la Ordinul nr. 1822/2020 privind aprobarea Metodologiei de atribuire în administrare a ariilor naturale protejate pentru anul 2025.

## Sanctiuni contravenționale aplicate

Conform Registrului de evidență a proceselor-verbale de constatare și sancționare a contravențiilor, sunt prezentate mai jos sancțiunile contravenționale aplicate în anul 2025, cu următoarele informații:

Fapta constatată	Încadrarea legală	Observații
Acces motorizat în afara drumurilor publice - a intrat pe drumul tehnologic Cariera Zănoaga	OUG 57 ART.53 AL.2 LIT.H	S-a emis un avertisment

## ADMINISTRAȚIA PARCULUI NATURAL BUCEGI R.A.



Contează pentru viitor!

Str. Principala, Nr. 71, Loc. Moroeni, Jud. Dâmbovița,  
C.P. 137310, ONRC: J15/406/2009; CUI:RO25636012  
Telefon: +40 245 772 640 / E-mail: buceqipark@gmail.com

Pagina web: [www.buceqipark.ro](http://www.buceqipark.ro)

## Dosare în instanță

Obiectul litigiului	Partea adversă	Stadiul procesual (fond/apel/recurs)	Soluția pronunțată
Nu este cazul			

## Evenimentele deosebite

Tipul evenimentului	Număr total	Observații
Nu este cazul		

## Incidente de muncă

Tipul evenimentului	Număr total	Observații
Nu este cazul		

## Implementarea reglementărilor și a măsurilor specifice de protecție

Informațiile sunt prezentate în tabelul următor:

Nr. crt.	Măsura de protecție stabilită	Elementul de interes conservativ vizat	Documentul de referință (prin care a fost stabilită măsura)	Modalitatea de implementare
1	Verificare respectare condiții impuse prin avizele pentru contracte de pășunat: respectare capacitate de suport, mod de amplasare târle, verificare locuri importante din punct de vedere a biodiversității (margini de izvoare, zone de distribuție pentru una sau mai multe specii de plante rare etc.) pentru a verifica dacă aceste zone sunt deranjate sau nu, cum se face accesul spre pășuni, mod de	Specii de plante caracteristice pășunilor, tufărișurilor, stâncăriilor și zonelor umede din golul alpin, precum: <i>Ligularia sibirica</i> , <i>Tozzia carpathica</i> , <i>Campanula serrata</i> , <i>Iris aphylla ssp. hungarica</i> , <i>Poa granitica ssp. disparilis</i> . carnivore mari: <i>Canis lupus</i> , <i>Ursus arctos</i> , <i>Lynx lynx</i> ; erbivore: <i>Cervus elaphus</i> , <i>Capreolus capreolus</i> , <i>Rupicapra rupicapra</i> , nevertebrate, <i>Pholidoptera transsylvanica</i> , <i>Euphydryas aurinia.</i> ; 3220,	Draftul de Plan de Management aflat în curs de aprobare	Organizarea de acțiuni de control în sezonul de pășunat pentru verificarea respectării condițiilor impuse și a prevederilor din regulament, precum și pentru informare/ conștientizare ciobani.

## ADMINISTRAȚIA PARCULUI NATURAL BUCEGI R.A.



Contează pentru viitor!

Str. Principala, Nr. 71, Loc. Moroeni, Jud. Dâmbovița,  
C.P. 137310, ONRC: J15/406/2009; CUI:RO25636012  
Telefon: +40 245 772 640 / E-mail: buceqipark@gmail.com

Pagina web: [www.buceqipark.ro](http://www.buceqipark.ro)



	gestionare deșeuri la stâne etc.	4060, 4070*, 4080 6110*, 6170, 6230* , 6520,7140, 8110, 8120, 8160*.		
2	Control activitate turistică (campări în afara locurilor desemnate, părăsire trasee turistice, marcări și deschideri de poteci secundare, aprindere foc).	Carnivore mari, cervide, amfibieni și reptile, 3220, 4060, 4070* 6150, 6170, 6230*, 6430, 6520, 7140, 8110, 8120, 8210, 8220, 9410, 9420, 91E0*, 9110, 9150, 91V0, specii de floră.	Draftul de Plan de Management aflat în curs de aprobare	Patrulări pe potecile turistice pentru a identifica activități de părăsire trasee turistice, abandonare resturi/deșeuri, campări în locuri nepermise, aprindere foc.
3	Preîntâmpinare colectare ilegală specii de floră și faună	Specii de plante medicinale precum ghințura ( <i>Gentiana lutea</i> , <i>Gentiana punctata</i> ), <i>Dianthus spiculifolius</i> , smirdarul ( <i>Rhododendron myrtifolium</i> ), jneapănul ( <i>Pinus mugo</i> ), plante aromatice, <i>Thymus comosus</i> , șovârv, mentă, leurdă, specii de ciuperci comestibile, fructe de pădure, specii rare (floarea de colț - <i>Leontopodium alpinum</i> , bulbuci de munte - <i>Trollius europaeus</i> , diferite specii de orhidee etc.). Specii de faună comestibile precum <i>Rana temporaria</i> .	Draftul de Plan de Management aflat în curs de aprobare	Patrulări în perioada de înflorire/ reproducere, în zonele de distribuție ale speciilor pentru a identifica activități de deranjare, rupere, dezrădăcinare plante, părăsire trasee turistice, abandonare resturi/deșeuri, campări în locuri nepermise, aprindere foc.
4	Verificarea respectării condițiilor specifice impuse pentru exploatarea forestiere (depozitare material lemnos, traversări prin râuri și pâraie).	<i>Cottus gobio</i> , <i>Salmo trutta</i> , <i>Habitatele</i> 3220, 3230, 3240,	Draftul de Plan de Management aflat în curs de aprobare	Efectuarea de activități de verificare în zonele unde se execută exploatarea forestiere.
5	Verificarea respectării condițiilor specifice impuse pentru exploatarea forestiere (menținere de arbori bătrâni - peste 80 ani, în parcelele/subparcelele silvice ce sunt parcurse cu tăieri de regenerare, menținere de lemn mort în pădure, protejare cuiburi etc.).	<i>Barbastella barbastellus</i> , <i>Rosalia alpina</i> , <i>Lucanus cervus</i> , <i>Cucujus cinnaberinus</i> <i>Dicranum viride</i> <i>Buxbaumia viridis</i>	Draftul de Plan de Management aflat în curs de aprobare	Desfășurare de activități de verificare în zonele unde se execută exploatarea forestiere.

## ADMINISTRAȚIA PARCULUI NATURAL BUCEGI R.A.



Contează pentru viitor!

Str. Principala, Nr. 71, Loc. Moroeni, Jud. Dâmbovița,  
C.P. 137310, ONRC: J15/406/2009; CUI:RO25636012  
Telefon: +40 245 772 640 / E-mail: buceqipark@gmail.com

Pagina web: [www.buceqipark.ro](http://www.buceqipark.ro)

6	Monitorizarea zonelor de adăpost a liliecilor.	Toate speciile de chiroptere.	Draftul de Plan de Management aflat în curs de aprobare	Desfășurarea de activități de verificare și control a peșterilor pentru identificarea activităților ilegale și a accesului neautorizat în peșteri. Verificarea integrității peșterilor, în special identificarea de surpări la intrările în peșteri.
7	Control depozitare deșeuri la cabane, refugii și locuri de campare	Carnivore mari, <i>Ursus arctos</i> , mici, rozătoare mici	Draftul de Plan de Management aflat în curs de aprobare	Organizarea de acțiuni de control în sezonul turistic, inclusiv în colaborare cu Jandarmeria Montană, pentru preîntâmpinarea abandonării de resturi/deșeuri în locuri nepermise și aprinderii focului.

#### 1.4. Managementul datelor

În anul 2025, managementul datelor în cadrul Administrației Parcului Natural Bucegi a vizat optimizarea fluxului informațional de la colectarea în teren până la raportare și arhivare, prin utilizarea unor instrumente digitale avansate și dezvoltarea de soluții software proprii.

##### A. Colectarea datelor

Colectarea datelor din teren s-a realizat printr-un sistem mixt, care a inclus atât instrumente clasice, cât și soluții digitale performante, după cum urmează:

Instrumente	Descriere
Instrumente clasice	Carnete de teren și fișe de teren care au fost eliminate și înlocuite de un software - astfel acestea au fost utilizate în completarea datelor introduse electronic, în special pentru notițe rapide sau detalieri cu volum mare ale unor evenimente din teren, care ar fi presupus mai mult timp dacă s-ar fi introdus în aplicația mobilă. S-au folosit echipamente optice de tipul binocurilor pentru a face observații la distanță, din dotarea APN Bucegi.

## ADMINISTRAȚIA PARCULUI NATURAL BUCEGI R.A.



Contează pentru viitor!

Str. Principala, Nr. 71, Loc. Moroeni, Jud. Dâmbovița,  
C.P. 137310, ONRC: J15/406/2009; CUI:RO25636012  
Telefon: +40 245 772 640 / E-mail: buceqipark@gmail.com

Pagina web: [www.buceqipark.ro](http://www.buceqipark.ro)

## Instrumente digitale

Administrația Parcului Natural Bucegi utilizează telefoane mobile cu aplicația SMART Conservation Tool, un software complex ce permite introducerea tuturor informațiilor ce se colectează în mod uzual din teren în cadrul unei administrații de arie protejată, de la datele privind cartarea și monitorizarea speciilor sau habitatelor, până la introducerea datelor privind turismul, presiunile asupra ariei protejate, verificarea și supravegherea respectării legislației în vigoare în cazul activităților de regim silvic și activităților cu specific cinegetic, activități ilegale, monitorizarea pășunatului, regularizări ale cursurilor de apă, construcții și multe alte informații. Avantajele acestei aplicații, comparativ cu alte aplicații similare, sunt reprezentate de posibilitatea realizării de interogări complexe ale bazei de date, calcule semi-automate, statistici și generarea de rapoarte personalizate la un click distanță. Structura modelului de colectare a datelor (multitudinea de câmpuri pentru introducerea datelor, organizate pe categorii) reflectă atât activitățile stabilite în Planul Anual de Lucru, cât și cele din propunerea de Plan de Management Integrat al Parcului Natural Bucegi și sitului Natura 2000 ROSCI0013 Bucegi, aflată în proces de avizare la MMAP. Implementarea acestei aplicații în managementul Parcului Natural Bucegi a început în martie 2025, ca rezultat a 10 luni de teste și colaborare cu Fundația Propark, Administrația Parcului Natural Vânători - Neamț, Administrația Parcului Național Ceahlău și Administrația Parcului Național Călimani. În primele 2 luni ale anului 2025, colectarea datelor din teren s-a realizat folosind sistemul stabilit anterior și detaliat în raportul anual de activitate al anului 2024, anume aplicația QField, împreună cu aplicația Desktop QGIS și un serviciu Cloud pentru facilitarea transmiterii datelor din telefoane în computerele administrației.

Protocoalele standardizate de colectare a datelor sunt prezentate în tabelul următor.

Protocoale	Descriere
Protocoale de monitorizare a speciilor și habitatelor din Parcul Natural Bucegi și din situl Natura 2000 ROSCI0013 Bucegi	16 protocoale elaborate de Administrația Parcului Natural Bucegi, actualizate în anii 2024 și 2025, pe baza metodologiilor de monitorizare aprobate la nivel național și adaptat la resursele financiare și umane existente, analizat și aprobat de Consiliul Științific al Parcului Natural Bucegi.

### B. Tehnologii automate de monitorizare și supraveghere

Tehnologiile utilizate pentru monitorizare și supraveghere sunt prezentate în tabelul următor.

Tehnologii	Scopul utilizării
Camere cu senzori de mișcare (camera trap)	Monitorizarea speciilor de faună și supravegherea activităților în zonele izolate. Administrația deține un

## ADMINISTRAȚIA PARCULUI NATURAL BUCEGI R.A.



Contează pentru viitor!

Str. Principala, Nr. 71, Loc. Moroeni, Jud. Dâmbovița,  
C.P. 137310, ONRC: J15/406/2009; CUI:RO25636012  
Telefon: +40 245 772 640 / E-mail: buceqipark@gmail.com

Pagina web: [www.buceqipark.ro](http://www.buceqipark.ro)

	număr de 25 camere cu senzori, atât cu transmitere prin internet cât și fără. Camerele sunt amplasate în puncte strategice conform planului de monitorizare. Cardurile SD sunt colectate periodic, când este cazul, iar imaginile sunt descărcate, organizate pe specii și locații și stocate pe serverul Ubuntu 22.04. Metadatele (coordonatele amplasamentului, data, specia) sunt înregistrate în baza de date a aplicației SMART Conservation Tool, într-un modul separat, fiind corelate cu straturile GIS existente (habitate, trasee, zone de conflict).
Sisteme video de supraveghere	Monitorizarea automatelor de bilete pentru vizitatorii parcului și a traficului de turiști. Camerele video sunt instalate în punctele de acces principale (ex. acces traseu turistic Cascada Urlătoarea Bușteni, traseu turistic Cabana Mălăiești, traseu turistic Valea Bângăleasa, Moieciu de Sus, etc). Înregistrările sunt stocate în cloud oferit de furnizorii camerelor. Datele sunt utilizate pentru statistici de vizitare (corelate cu datele din website și aplicațiile de ticketing) și pentru intervenții operative, în caz de detecție prezență permanentă urși pe trasee turistice.
Sisteme automate de detectare a incendiilor	Nu există în teren, ci doar în cadrul Centrului de Vizitare al Parcului Natural Bucegi, din Bușteni, PH. Totuși se vor lua în considerare în cadrul propunerii de proiect în cadrul PDD.
Senzori acustici	Administrația a utilizat în 2025, două dispozitive speciale pentru înregistrarea ultrasunetelor emise de speciile de chiroptere, în vederea monitorizării acestor mamifere. Înregistrările sunt descărcate și analizate cu software specializat (ex. Kaleidoscop), în colaborare cu un specialist în domeniu. Rezultatele (specii identificate, locații, perioade de activitate) sunt introduse în baza de date GIS ca layer tematic, permițând suprapunerea cu habitatele și zonele de reproducere. Această inițiativă completează datele colectate prin metodologia standard a aplicației SMART.
Stații meteorologice automate	Nu există. Datele meteorologice utilizate de administrație provin din stațiile publice (ANM).
Drone/UAV	Administrația deține 1 dronă DJI ce a fost utilizată în mod special pentru monitorizarea florei în zone greu accesibile.
Alte echipamente (se vor specifica)	-

### C. Stocarea, analiza și raportarea datelor

Prelucrarea și gestionarea datelor colectate s-a realizat printr-o infrastructură IT dedicată, care a asigurat securitatea, integritatea și accesibilitatea informațiilor, astfel:

Element	Descriere
Modalitatea de stocare a datelor	<b>Baze de date:</b> Administrația Parcului Natural Bucegi deține un website modern realizat în regim propriu, care facilitează și plata online a tarifului de vizitare al

## ADMINISTRAȚIA PARCULUI NATURAL BUCEGI R.A.



Contează pentru viitor!

Str. Principala, Nr. 71, Loc. Moroeni, Jud. Dâmbovița,  
C.P. 137310, ONRC: J15/406/2009; CUI:RO25636012  
Telefon: +40 245 772 640 / E-mail: buceqipark@gmail.com



Pagina web: [www.buceqipark.ro](http://www.buceqipark.ro)

Parcului Natural Bucegi, funcționalitate ce reprezintă un mod de colectare a datelor privind vizitatorii Parcului, în baza de date a acestuia, de tip MySQL, aflată într-un serviciu de tip CLOUD și permite generarea de statistici și previziuni privind veniturile proprii. Baza de date a website-ului conține și un modul pentru urmărirea autovehiculelor cu acces autorizat în perimetrul Parcului. Autovehiculele autorizate sunt introduse în această bază de date, iar verificarea legalității deplasării acestor autovehicule pe anumite drumuri, este facilitată într-una din paginile website-ului și cu acces 100% public.

**Servere:** Administrația Parcului Natural Bucegi deține un server pe care este stocată baza de date GIS (de tip PostgreSQL/PostGIS) a parcului, iar accesul la aceasta este posibil din orice locație, către anumiți utilizatori din cadrul administrației. Pe serverul menționat rulează și o bază de date MySQL realizată de către specialistul IT al parcului, la care se conectează automatele de bilete cu card ale administrației, memorează tranzacțiile acestora, stabilește seriile biletelor, permite monitorizarea stării aparatelor dintr-un punct central.

**Servicii Cloud:** Administrația Parcului Natural Bucegi utilizează servicii CLOUD de tipul unui server VPS pe bază de abonament pentru găzduirea website-ului administrației, realizat în limbajele Python și JavaScript.

**Dispozitive fizice pentru stocare:** Administrația deține și dispozitive de stocare date de tip SSD și HDD mobile, utilizate pentru stocarea fișierelor media și a backup-urilor pentru baza de date GIS, rapoarte de activitate, istoricul contabil etc.

#### Instrumentele utilizate pentru analiză

**Platforme de raportare:** Specialistul IT al Administrației Parcului Natural Bucegi lucrează la dezvoltarea unei platforme online pentru pontaje și rapoarte de activitate ([rapoarteactivitate.buceqipark.ro](http://rapoarteactivitate.buceqipark.ro)), platformă ce va înlocui condicile de serviciu ale rangerilor, va facilita generarea rapidă de rapoarte săptămânale, lunare sau anuale, va oferi unelte de urmărire a gradului de realizare a activităților din planul anual lucru, plan ce va fi generat pe baza activităților din planul de management, de asemenea introduse în această platformă.

**Aplicații GIS:** Administrația Parcului Natural Bucegi deține o licență pentru software ARCGIS versiunea 10, însă pentru o mare parte a procesării datelor GIS se folosește aplicația QuantumGIS, un software gratuit și la fel de capabil. QuantumGIS oferă posibilitatea utilizării unei multitudini de plug-in-uri avansate utile în analiza datelor GIS colectate din teren, precum: GroupStats (statistici rapide, calcul densitate populațională), Semi-Automatic Classification Plugin (SCP - utilizat de administrație pentru cartare semi-automată a

ADMINISTRAȚIA PARCULUI NATURAL BUCEGI R.A.



Contează pentru viitor!

Str. Principala, Nr. 71, Loc. Moroeni, Jud. Dâmbovița,  
C.P. 137310, ONRC: J15/406/2009; CUI:RO25636012  
Telefon: +40 245 772 640 / E-mail: buceqipark@gmail.com

Pagina web: [www.buceqipark.ro](http://www.buceqipark.ro)



infrastructurii existente și a anumitor habitate), bibliotecile GRASS și SAGA GI (utilizate pentru modelarea reliefului și analize topografice complexe).

Procedurile de validare și control al calității datelor

Validarea s-a realizat în mod etapizat:  
1. În teren: Prin formularele structurate care impun câmpuri obligatorii, sau limitează tipurile de caractere introduse unde este cazul.  
2. La sediu: Prin analiza datelor sincronizate în SMART, corelarea fotografiilor cu coordonatele GPS și verificarea manuală a datelor din aplicația SMART înainte de raportare.

Modalitatea de raportare către autoritățile competente și alte entități relevante, conform cerințelor legale

Raportarea lunară privind monitorizarea biodiversității pe parcursul anului 2025 a fost facilitată de generarea de rapoarte și “fișe de teren” din aplicația SMART Conservation tool.

#### Informații suplimentare relevante:

- **Interoperabilitatea sistemelor:** Baza de date PostgreSQL/PostGIS centralizează informațiile spațiale, fiind accesată atât de QGIS, cât și de scripturile Python. Platforma de pontaje în dezvoltare va fi conectată la aceeași bază de date pentru a corela activitățile rangerilor cu zonele de monitorizare.
- **Măsuri privind protecția datelor:** Accesul la bazele de date și la servere este restricționat pe bază de roluri. Rețeaua Wi-Fi a administrației utilizează criptare WPA2, cu o rețea separată pentru invitați.
- **Digitalizarea arhivei:** Documentele publice (rapoarte, regulamente) sunt încărcate pe website-ul oficial ([www.buceqipark.ro](http://www.buceqipark.ro)) în format digital, asigurând accesul liber al cetățenilor. Arhivarea internă se realizează atât în format fizic, cât și pe suporturi SSD, cu structură de directoare standardizată.

#### 1.5. Reintroducerea speciilor dispărute

Nu este cazul

#### 1.6. Reconstrucție ecologică

Nu este cazul

## ADMINISTRAȚIA PARCULUI NATURAL BUCEGI R.A.



Contează pentru viitor!

Str. Principala, Nr. 71, Loc. Moroeni, Jud. Dâmbovița,  
C.P. 137310, ONRC: J15/406/2009; CUI:RO25636012  
Telefon: +40 245 772 640 / E-mail: buceqipark@gmail.com

Pagina web: [www.buceqipark.ro](http://www.buceqipark.ro)

### 1.7. Implementarea setului de măsuri minime de conservare, respectiv a planului de management

În conformitate cu setul minim de măsuri de conservare aprobat sau, după caz, cu planul de management aprobat/aflat în curs de aprobare, măsurile de conservare implementate în anul 2025 sunt prezentate în tabelul următor.

Nr. crt.	Măsura de conservare	Specia/grupul de specii/habitatul natural vizat	Stadiul de implementare (implementată integral/parțial, în curs de implementare, neimplementată, amânată, după caz)
1	1.2.4 Încheierea de protocoale de colaborare cu autorități și instituții cu competențe de verificare și control pe raza sitului, și implementarea de activități comune de verificare și control, în vederea prevenirii și combaterii faptelor de natură ilegală în arealul sitului		implementată parțial
2	1.3.4 Reglementarea managementului forestier în sensul urmăririi păstrării tipului natural fundamental de pădure și conservării pădurilor (arboretelor) mature de foioase, în vederea asigurării habitatelor favorabile necesare speciilor de lilieci, precum și a speciilor de nevertebrate:	<i>Lucanus cervus</i> , <i>Cucujus cinnaberinus</i> , <i>Rosalia alpina</i> ; <i>Barbastella barbastellus</i> Specii de chiroptere	în curs de implementare
3	1.3.5 Păstrarea arborilor bătrâni, scorburoși, care pot servi ca adăposturi pentru speciile de lilieci (7 - 10 arbori scorburoși/ha);	<i>Barbastella barbastellus</i> Specii de chiroptere	în curs de implementare
4	1.3.6 Marcarea arborilor scorburoși care trebuie menținuți pentru asigurarea unui nivel favorabil de conservare al speciilor de lilieci;	<i>Barbastella barbastellus</i> Specii de chiroptere	în curs de implementare
5	1.3.7 Păstrarea lemnului mort în pădure pentru asigurarea habitatelor favorabile pentru speciile de lilieci;	<i>Barbastella barbastellus</i> Specii de chiroptere	în curs de implementare
6	1.3.9 Limitarea vizitării peșterilor în perioada de maternitate și de hibernare a speciilor de lilieci;	<i>Rhinolophus hipposideros</i> , <i>Rhinolophus ferrumequinum</i> , <i>Myotis myotis</i> , <i>Myotis blythii</i>	în curs de implementare
7	1.3.13 Interzicerea circulației cu autovehicule în afara drumurilor publice și forestiere și a practicării turismului cu ATV -uri și motocros, precum și organizarea de competiții naționale și internaționale de tip enduro;	Carnivore mari, cervide, amfibieni și reptile, 3220, 4060, 4070* 6150, 6170, 6230*, 6430, 6520, 7140, 8110, 8120, 8210, 8220, 9410, 9420, 91E0*, 9110, 9150, 91V0, specii de floră.	în curs de implementare

## ADMINISTRAȚIA PARCULUI NATURAL BUCEGI R.A.



Contează pentru viitor!

Str. Principala, Nr. 71, Loc. Moroeni, Jud. Dâmbovița,  
C.P. 137310, ONRC: J15/406/2009; CUI:RO25636012  
Telefon: +40 245 772 640 / E-mail: buceqipark@gmail.com

Pagina web: [www.buceqipark.ro](http://www.buceqipark.ro)

8	1.3.17 Reglementarea activităților susceptibile să genereze un impact negativ asupra speciilor de amfibieni, în vederea prevenirii fragmentării habitatelor favorabile speciilor și izolării populațiilor acestora, în special în perioada de reproducere a acestora	Majoritatea speciilor de amfibieni din perimetrul ariei natural protejate, în special <i>Bombina variegata</i> , <i>Triturus montandoni</i> , <i>Triturus cristatus</i> ,	în curs de implementare
9	1.3.20 Interzicerea pășunatului în habitatele umede favorabile specie <i>Triturus montandoni</i> în perioada de depunere a pantei martie-iulie) și pe rutele de migrare a acestuia (iunie-septembrie);	<i>Triturus montandoni</i>	în curs de implementare
10	1.3.22 Interzicerea depozitării și/sau abandonării materialului lemnos provenit din exploatare sau a altor materiale provenite de la utilajele de exploatare sau accesorii, în albiile râurilor și în zonele adiacente acestora	<i>Cottus gobio</i> , <i>Salmo trutta</i> , Habitatele: 3220, 3230, 3240,	în curs de implementare
11	1.3.24 Interzicerea lucrărilor de curățare a șanțurilor de pe marginea drumurilor publice și forestiere în perioada de reproducere a speciilor de amfibieni;	Majoritatea speciilor de amfibieni din perimetrul ariei natural protejate, în special <i>Bombina variegata</i> , <i>Triturus montandoni</i> , <i>Triturus cristatus</i> ,	în curs de implementare
12	1.3.26 Interzicerea în habitatelor favorabile speciilor de amfibieni și zonele limitrofe acestora, a lucrărilor de desecare, drenare, regularizare de maluri;	Majoritatea speciilor de amfibieni din perimetrul ariei natural protejate, în special <i>Bombina variegata</i> , <i>Triturus montandoni</i> , <i>Triturus cristatus</i> ,	în curs de implementare
13	1.3.28 Interzicerea exploatării de nisip și pietriș din albiile râurilor, pe sectoarele de râuri unde a fost identificată specia <i>Cottus gobio</i> și de asemenea, în habitatele considerate favorabile pentru specie;	<i>Cottus gobio</i> , <i>Salmo trutta</i> , Habitatele: 3220, 3230, 3240	în curs de implementare
14	1.3.29 Interzicerea captărilor noi de apă, pe sectoarele de râuri unde a fost identificată specia <i>Cottus gobio</i> și de asemenea, în habitatele considerate favorabile pentru specie;	<i>Cottus gobio</i> , <i>Salmo trutta</i> , Habitatele: 3220, 3230, 3240	în curs de implementare
15	1.3.30 Interzicerea lucrărilor de amenajare, regularizare a malurilor, pe cursurile de apă unde a fost identificată specia <i>Cottus gobio</i> și de asemenea, în habitatele considerate favorabile pentru specie;	<i>Cottus gobio</i> , <i>Salmo trutta</i> , Habitatele: 3220, 3230, 3240	în curs de implementare

## ADMINISTRAȚIA PARCULUI NATURAL BUCEGI R.A.



Contează pentru viitor!

Str. Principala, Nr. 71, Loc. Moroeni, Jud. Dâmbovița,  
C.P. 137310, ONRC: J15/406/2009; CUI:RO25636012  
Telefon: +40 245 772 640 / E-mail: buceqipark@gmail.com

Pagina web: [www.buceqipark.ro](http://www.buceqipark.ro)

16	1.3.32 Interzicerea lucrărilor care pot modifica regimul hidric al apei: drenaje, baraje, regularizări de maluri pentru menținerea integrității și funcțiilor habitatelor: 6430 Comunități de lizieră cu ierburi înalte higrofile de la nivelul câmpiilor, până la cel montan și alpin, 3220 Vegetație herbacee de pe malurile râurilor montane, 3230 Vegetație lemnoasă cu <i>Myricaria germanica</i> de-a lungul râurilor montane.	<i>Habitatele:</i> 3220, 3230, 3240,6430	în curs de implementare
17	1.3.33 Interzicerea exploatării resurselor minerale (pietrișuri și nisipuri) din albiile râurilor, în vederea conservării faciesului natural al râului, cu scopul conservării habitatului speciei <i>Cordulegaster heros</i> ;	<i>Cordulegaster heros</i>	în curs de implementare
18	1.3.36 Reglementarea activităților silviculturale în sensul păstrării lemnului mort pe picior sau la sol și a arborilor scorburoși, din vecinătatea zonelor umede ce constituie habitate favorabile pentru specia <i>Vertigo genesii</i> ;	<i>Vertigo genesii</i>	în curs de implementare
19	1.3.38 Reglementarea pășunatului în limita capacității de suport a pășunilor, cu păstrarea structurii și funcțiilor habitatelor: 6170 Pajiști calcifile alpine și subalpine, 6230* Pajiști montane de <i>Nardus</i> bogate în specii pe substraturi silicioase, 6520 Fânețe montane, 8210 Grohotișuri calcaroase și de șisturi calcaroase din etajul montan până în cel alpin, ce constituie habitate pentru speciile de lepidoptere și ortoptere;	6170 Pajiști calcifile alpine și subalpine, 6230* Pajiști montane de <i>Nardus</i> bogate în specii pe substraturi silicioase, 6520 Fânețe montane, 8210 Grohotișuri calcaroase și de șisturi calcaroase din etajul montan până în cel alpin, ce constituie habitate pentru speciile de lepidoptere și ortoptere	în curs de implementare
20	1.3.41 Interzicerea deschiderii de noi trasee de alpinism în zonele de protecție strictă și integrală a Parcului Natural Bucegi, pentru menținerea integrității habitatelor: 8120 Grohotișuri calcaroase și de șisturi calcaroase din etajul montan până în cel alpin ( <i>Thlaspietea rotundifolii</i> ), 8160* Grohotișuri medio-europene carbonatice din etajele colinar și montan și deopotrivă pentru protecția speciei <i>Iris aphylla ssp.hungarica</i> ;	8120 Grohotișuri calcaroase și de șisturi calcaroase din etajul montan până în cel alpin ( <i>Thlaspietea rotundifolii</i> ), 8160* Grohotișuri medio-europene carbonatice din etajele colinar și montan și deopotrivă pentru protecția speciei <i>Iris aphylla ssp.hungarica</i>	în curs de implementare

## ADMINISTRAȚIA PARCULUI NATURAL BUCEGI R.A.



Contează pentru viitor!

Str. Principala, Nr. 71, Loc. Moroeni, Jud. Dâmbovița,  
C.P. 137310, ONRC: J15/406/2009; CUI:RO25636012  
Telefon: +40 245 772 640 / E-mail: buceqipark@gmail.com

Pagina web: [www.buceqipark.ro](http://www.buceqipark.ro)

21	1.3.43 Interzicerea deschiderii de noi trasee de alpinism în zonele de protecție strictă și integrală a Parcului Natural Bucegi, pentru menținerea integrității habitatelor: 8120 Grohotișuri calcaroase și de șisturi calcaroase din etajul montan până în cel alpin ( <i>Thlaspietea rotundifolii</i> ), 8160* Grohotișuri medio-europene carbonatice din etajele colinar și montan și deopotrivă pentru protecția speciei <i>Iris aphylla ssp.hungarica</i> ;	8120 Grohotișuri calcaroase și de șisturi calcaroase din etajul montan până în cel alpin ( <i>Thlaspietea rotundifolii</i> ), 8160* Grohotișuri medio-europene carbonatice din etajele colinar și montan și deopotrivă pentru protecția speciei <i>Iris aphylla ssp.hungarica</i>	în curs de implementare
22	1.3.44 Reglementarea turismului în zonele ușor accesibile expuse degradării/distrugerii mecanice a habitatelor specifice speciilor: <i>Campanula serrata</i> , <i>Tozzia carpathica</i> , <i>Iris aphylla ssp.hungarica</i> ;	<i>Campanula serrata</i> , <i>Tozzia carpathica</i> , <i>Iris aphylla ssp.hungarica</i>	în curs de implementare
23	1.4.1 Reglementarea prin avize a pășunatului în limita capacității de suport a pășunilor, în vederea menținerii structurii și funcțiilor habitatelor specifice	6170 Pajiști calcifile alpine și subalpine, 6230* Pajiști montane de <i>Nardus</i> bogate în specii pe substraturi silicioase, 6520 Fânețe montane	în curs de implementare
24	1.4.2 Reglementarea managementului forestier conform cerințelor de habitat specifice speciilor țintă	Carnivore mari, cervide, amfibieni și reptile, chiroptere, pești, coleoptere, habitate 9410, 9420, 91E0*, 9110, 9150, 91V0, 9180*, specii de floră.	în curs de implementare
25	1.4.3 Analiza și avizarea amenajamentelor silvice pentru fondul forestier suprapus sitului	Habitatate 9410, 9420, 91E0*, 9110, 9150, 91V0, 9180*,	în curs de implementare
26	1.4.4 Emiterea condițiilor specifice la punerea în valoare a arboretelor din fondul forestier suprapus sitului și pentru activitatea de exploatare forestieră în arealul sitului	Habitatate 9410, 9420, 91E0*, 9110, 9150, 91V0, 9180*,	în curs de implementare
27	1.4.5 Reglementarea prin avize a proiectelor de infrastructură feroviară și rutieră în vederea asigurării permeabilității habitatelor specifice speciilor de carnivore mari din arealul sitului	<i>Ursus arctos</i> , <i>Canis lupus</i> , <i>Lynx lynx</i> , <i>Felis silvestris</i> , carnivore și rozătoare mici, amfibieni	în curs de implementare
28	1.4.6 Analiza și avizarea cotelor de recoltă a faunei de interes cinegetic din arealul sitului la care vânătoria este permisă	<i>Capreolus capreolus</i> , <i>Cervus elaphus</i> , <i>Sus scrofa</i> , <i>Rupicapra rupicapra</i> , <i>Tetrao urogallus</i> , <i>Felis silvestris</i>	în curs de implementare
29	1.4.8 Monitorizarea respectării condițiilor prevăzute prin avizele, acordurile emise	Specii de plante caracteristice pășunilor, tufărișurilor, stâncăriilor și	în curs de implementare

## ADMINISTRAȚIA PARCULUI NATURAL BUCEGI R.A.



Contează pentru viitor!

Str. Principala, Nr. 71, Loc. Moroeni, Jud. Dâmbovița,  
C.P. 137310, ONRC: J15/406/2009; CUI:RO25636012  
Telefon: +40 245 772 640 / E-mail: buceqipark@gmail.com

Pagina web: [www.buceqipark.ro](http://www.buceqipark.ro)

	zonelor umede din golul alpin, precum: <i>Ligularia sibirica</i> , <i>Tozzia carpathica</i> , <i>Campanula serrata</i> , <i>Iris aphylla</i> ssp. <i>hungarica</i> , <i>Poa granitica</i> ssp. <i>disparilis</i> . carnivore mari: <i>Canis lupus</i> , <i>Ursus arctos</i> , <i>Lynx lynx</i> ; erbivore: <i>Cervus elaphus</i> , <i>Capreolus capreolus</i> , <i>Rupicapra rupicapra</i> , nevertebrate, <i>Pholidoptera transsylvanica</i> , <i>Euphydryas aurinia</i> .; 3220, 4060, 4070*, 4080 6110*, 6170, 6230* , 6520, 7140, 8110, 8120, 8160*., 9410, 9420, 91E0*, 9110, 9150, 91V0, 9180*	
--	---	--

30	1.4.9 Reglementarea regimului de management al deșeurilor în aria naturală protejată și în zonele limitrofe ariei naturale protejate, în vederea reducerii conflictelor om - urs și prevenirii habituării urșilor (amplasarea de containere securizate împotriva accesului urșilor, colectarea zilnică a deșeurilor în localitățile cu potențial ridicat de apariție a conflictelor om-urs)	Carnivore mari,	în curs de implementare
----	---	-----------------	-------------------------

### 1.8. Baza de date geospațială

Gestionarea datelor geospațiale pentru aria naturală protejată se realizează printr-un sistem integrat care asigură precizia delimitărilor parcelare și a zonării interne, esențiale pentru conformitatea cu planul de management.

Elemente	Descriere
Modalitatea de colectare a datelor	Colectarea datelor s-a realizat prin utilizarea aplicației mobile SMART Conservation Tool (implementată din martie 2025) și QField (ianuarie-februarie 2025). Datele sunt completate prin interpretarea ortofotoplanurilor și a imaginilor satelitare pentru monitorizarea florei în zone inaccesibile (drone DJI). De asemenea, sunt integrate date din amenajamente silvice digitale furnizate de ocoalele silvice.
Tipurile de date gestionate	<p>Limitele ariei protejate și zona internă (ZPI, ZMD, ZDD) conform noilor propuneri (2025), distribuția habitatelor și a speciilor monitorizate prin cele 16 protocoale, infrastructura de vizitare, trasee turistice, zone cu presiuni, specificate și în propunerea de Plan de Management versiunea 2025 (incendii, construcții ilegale, pășunat) și locațiile camerelor cu senzori de mișcare.</p> <p>Delimitarea propusă pentru cele 14 arii naturale protejate (proapse ca rezervații) din perimetrul Parcului Natural Bucegi, în vederea</p>

## ADMINISTRAȚIA PARCULUI NATURAL BUCEGI R.A.



Contează pentru viitor!

Str. Principala, Nr. 71, Loc. Moroeni, Jud. Dâmbovița,  
C.P. 137310, ONRC: J15/406/2009; CUI:RO25636012  
Telefon: +40 245 772 640 / E-mail: buceqipark@gmail.com

Pagina web: [www.buceqipark.ro](http://www.buceqipark.ro)



	<p>corectării și actualizării delimitării introduse prin OUG nr. 49/2016 pentru modificarea Legii nr. 5/2000 privind aprobarea Planului de amenajare a teritoriului național - Secțiunea a III-a - zone protejate.</p> <p>Amplasamentele geospațiale ale solicitărilor privind amenajări de captări ape (UAT Râșnov, UAT Bran, UAT Bușteni), construcții cu scop turistic sau agropastoral, întreținere infrastructură rutieră, întreținere infrastructură de transport pe cablu aferentă domeniilor schiabile din perimetrul Parcului Natural Bucegi.</p>
Modalitatea de stocare și organizare	<p>Datele sunt organizate în format vectorial (GeoPackage, Shapefile) și stocate într-o bază de date centralizată de tip PostgreSQL/PostGIS instalată pe un server intern (Ubuntu 22.04). Accesul este securizat și posibil din orice locație (VPN/SSH). Există proceduri de backup periodic pe dispozitive fizice (SSD/HDD externe).</p>
Instrumentele și aplicațiile utilizate pentru prelucrare și analiză	<p>Pentru prelucrare și analiză spațială se utilizează QGIS (3.x LTR) și ArcGIS 10.8. Pentru gestionarea automată a datelor se utilizează scripturi proprii dezvoltate în Python și JavaScript, platforma SMART Conservation tool Desktop pentru statistici de biodiversitate și aplicații specializate pentru analiză acustică (ex: Kaleidoscope).</p>
Modalitatea de actualizare și validare a datelor	<p>Actualizarea se face continuu prin sincronizarea datelor din teren via SMART Conservation Tool. Validarea este realizată în două etape: automat, prin constrângerile formularelor digitale (câmpuri obligatorii, limite de caractere) și manual, de către specialistul IT/GIS prin corelarea fotografiilor georeferențiate cu poziția GPS și verificarea topologică a layere-lor.</p>
Modalitatea de raportare și transmitere a datelor către autoritățile competente, conform cerințelor legale și metodologice	<p>Raportarea se face prin generarea automată a „fișelor de teren” și a rapoartelor tematice din SMART Conservation Tool. Transmiterea către autoritățile competente (ANANP, MMAP) se realizează în formate standard (Shapefile/GML), conform cerințelor legale și metodologice, prin intermediul platformelor oficiale și al website-ului propriu (buceqipark.ro).</p>

Administrația Parcului Natural Bucegi asigură interoperabilitatea sistemelor prin centralizarea informațiilor în baza de date PostgreSQL/PostGIS, care servește drept sursă unică de date atât pentru software-ul GIS, cât și pentru platforma de monitorizare a activității rangerilor (pontaje digitale). Asigurarea calității este garantată prin proceduri interne de control al datelor colectate și prin restricționarea accesului la baza de date pe bază de roluri, protejând astfel integritatea informațiilor geospațiale critice.

## ADMINISTRAȚIA PARCULUI NATURAL BUCEGI R.A.



Contează pentru viitor!

Str. Principala, Nr. 71, Loc. Moroeni, Jud. Dâmbovița,  
C.P. 137310, ONRC: J15/406/2009; CUI:RO25636012  
Telefon: +40 245 772 640 / E-mail: buceqipark@gmail.com

Pagina web: [www.buceqipark.ro](http://www.buceqipark.ro)

### 1.9. Condiții specifice - art. 22 din Ordinul nr. 1.822/2020 privind aprobarea Metodologiei de atribuire în administrare a ariilor naturale protejate

În conformitate cu prevederile art. 22 din actul normativ menționat, Administrația Parcului Natural Bucegi prezintă, în mod succint, situația solicitărilor înregistrate și gestionate în anul de raportare, conform tabelului.

Număr solicitări înregistrate	Număr solicitări soluționate	Număr solicitări verificate	Observații
126	126	126	Au fost verificate solicitările O.S. Azuga, O.S. Sinaia, O.S. Ialomicioara, O.S. Pucioasa, O.S. Bucegi - Piatra Craiului - Ciucaș, O.S. Codrii Verzi, O.S. Muntenia, O.S. Stejarii Muscelului, O.S. Vlășia, Domeniul Schiabil Sinaia

### P.2. TURISM

Activitatea turistică în Parcul Natural Bucegi se desfășoară în conformitate cu Strategia de Vizitare a Parcului Natural Bucegi aprobată prin H.G. 187/2011 pentru aprobarea Planului de management al Parcului Natural Bucegi.

#### 2.1. Infrastructura de vizitare

Infrastructura de vizitare existentă la sfârșitul anului 2025 cuprinde:

Tip infrastructură de vizitare	Număr	Observații
Centre de vizitare	1	Bușteni, str. Telecabinei. Funcționare sezonieră (fără sezonul de iarnă). Program de vizitare zilnic, fără personal dedicat.
Puncte de informare	3	Moroeni-sediul APN Bucegi (funcționare luni-vineri), Peștera-incinta Salvamont Dâmbovița (funcționare în perioada estivală, vineri-duminică), Muzeul Orașului Sinaia (funcționare zilnică, închis marți).
Refugii	3	Șaua Strunga, Țigănești, Bătrâna. Stare bună de funcționare, fiecare având o capacitate de aprox. 15 pers.
Panouri informative	400	La toate intrările (14 intrări) există panouri informative ce semnalizează accesul în aria protejată și pe care se regăsesc și regulile de vizitare.
Trasee turistice	55	Trasee omologate cu o lungime aprox. de 400 km., bine întreținute, majoritatea restricționate iarna.
Poteci/Trasee tematice	10	Trasee tematice amenajate peste trasee turistice existente, cu o lungime de aprox. 30 km. Tematica traseelor este biodiversitatea Parcului Natural Bucegi.
Puncte de belvedere	20	Pe sau în apropierea traseelor turistice și pe traseele tematice, e dintre ele având scări de acces și balustrade.
Locuri de popas	20	Bănci și mese amenajate pe traseele tematice.

## ADMINISTRAȚIA PARCULUI NATURAL BUCEGI R.A.



Contează pentru viitor!

Str. Principala, Nr. 71, Loc. Moroeni, Jud. Dâmbovița,  
C.P. 137310, ONRC: J15/406/2009; CUI:RO25636012  
Telefon: +40 245 772 640 / E-mail: buceqipark@gmail.com

Pagina web: [www.buceqipark.ro](http://www.buceqipark.ro)

Locuri de campare	1	Camping Zănoaga autorizat cu o capacitate de aprox. 100 de persoane.
Indicatoare rutiere de informare/orientare	2	Localizate pe DN1
Instalații de transport pe cablu	12	Sinaia, Bușteni, Bran
Trasee alpinism	250	Trasee omologate
Trasee cicloturism	3	3 trasee de downhill omologate

Administrația Parcului Natural Bucegi își dedică resurse semnificative, atât umane cât și financiare, pentru a asigura menținerea infrastructurii de vizitare într-o stare funcțională optimă, aceasta fiind o prioritate constantă în planificarea activităților. Lipsese secțiunea Probleme identificate privind infrastructura de vizitare

## 2.2. Servicii, facilități de vizitare și promovarea turismului

### Serviciile de vizitare

Serviciile de vizitare oferite de structura de administrare sunt prezentate în tabelul următor.

Tip serviciu de vizitare	Observații
Ghidare/însoțire vizitatori	Pe traseele turistice, pe traseele tematice sau în cadrul acțiunilor de prospecții/filmare pentru filme, spoturi publicitare etc. Acțiuni desfășurate tot anul cu aproximativ 100 de participanți.
Observare faună	Activitate desfășurată cu sprijinul gestionarilor de fonduri cinegetice în zone cu acces controlat

### Parteneriate cu ghizi locali sau operatori de turism

„Nu este cazul”.

### Facilități de vizitare

Facilitățile de vizitare oferite de structura de administrare sunt prezentate în tabelul următor.

Facilități de vizitare	Observații
Centrul de vizitare Bușteni	Expoziție permanentă, materialele informative disponibile (hărți, pliante, ghiduri), dotări multimedia.
Trasee/poteci tematice amenajate	10 trasee tematice, 9 ce se suprapun pe trasee turistice existente, iar unul amenajat în zona Padina - Peștera: „La Uzina - 7 Izvoare”, „Bângăleasa - Guțanu - Bângăleasa”, „Zănoaga-Scropoasa”, „Padina - Obârșia Ialomiței -Drumul Grănicerilor - Strunga - Padina”, „Bușteni-Jepii Mici-Babele”, „Bușteni-Cascada Urlătoarea”, „Turbăria Lăptici”, „Vulpărie - Poiana Stâniei Regale - Drumul Cotei - Cota 1400” „Piatra Arsă - Babele - Complex Piatra Arsă”, „Dragonul Zburător”. Tematica acestora biodiversitatea, au o lungime aprox. de 30 de km și au niveluri de dificultate diverse.
Refugii	Refugiul Șaua Strunga. Condiție bună de funcționare.



Contează pentru viitor!

## ADMINISTRAȚIA PARCULUI NATURAL BUCEGI R.A.

Str. Principala, Nr. 71, Loc. Moroeni, Jud. Dâmbovița,  
C.P. 137310, ONRC: J15/406/2009; CUI:RO25636012  
Telefon: +40 245 772 640 / E-mail: buceqipark@gmail.com

Pagina web: [www.buceqipark.ro](http://www.buceqipark.ro)**Promovarea ariilor naturale protejate prin intermediul turismului**

Parcul Natural Bucegi este de departe cea mai vizitată arie protejată montană din România, datorită localizării și în special pentru activitățile recreative ce pot fi desfășurate tot timpul anului. Politica administrației este orientată în general spre îndrumarea unui număr cât mai mare din vizitatorii deja existenți ai Parcului Natural Bucegi spre activități de turism durabil și ecoturism cu impact negativ minim asupra mediului, în special drumeții montane, excursii cu ghid, tabere organizate, excursii specializate pentru observarea monumentelor naturale, a florei și faunei, schi de tură și de fond, ciclism. În anul 2025, Administrația Parcului Natural Bucegi a realizat următoarele:

Tip activitate	Observații
Informarea vizitatorilor în cadrul Centrului de Vizitare și punctelor de informare	
Elaborarea și difuzarea de materiale de promovare și informare	5000 de hărți
Actualizarea paginii web și a canalelor de social media	Actualizarea periodică a paginii web a Parcului Natural Bucegi și postări pe Facebook/Instagram.
Organizarea de evenimente tematice (ex. Ziua Parcului, festivaluri etc.)	Ziua Europeană a Parcurilor, Ziua Mediului
Colaborări cu autorități locale, centre de informare turistică și operatori din domeniul ecoturismului	
Implicarea în rețele naționale și internaționale de promovare a ariilor naturale protejate	Membre în Asociația Administrațiilor Ariilor Naturale Protejate din România
Popularizarea regulilor de vizitare ale ariei protejate prin amplasarea de panouri informative dar și folosind alte metode (canale media, materiale informative);	
Protejarea patrimoniului natural prin organizarea de acțiuni de ecologizare	24 acțiuni desfășurate în zonele cele mai afectate antropic.
Protejarea speciilor de carnasierele mari prin monitorizarea acestora și descurajarea hrănirii voluntare sau involuntare a acestora	Acțiuni de informare, amplasare panouri informative.
Întreținerea și promovarea infrastructurii de vizitare (trasee turistice, trasee tematice, refugii);	Panouri și locuri de odihnă întreținute.

**Destinații ecoturistice**

„Nu este cazul”.



Contează pentru viitor!

Str. Principala, Nr. 71, Loc. Moroeni, Jud. Dâmbovița,  
C.P. 137310, ONRC: J15/406/2009; CUI:RO25636012  
Telefon: +40 245 772 640 / E-mail: buceqipark@gmail.com

Pagina web: [www.buceqipark.ro](http://www.buceqipark.ro)



## 2.3. Managementul vizitatorilor

### Monitorizarea vizitatorilor

Element	Descriere
Scopul monitorizării	Evaluarea presiunii turistice, fundamentarea măsurilor de management etc.
Metodele utilizate	Aplicare chestionare, bilete.
Periodicitatea colectării datelor	Anual
Personalul responsabil	Personal APNB
Instrumentele utilizate pentru analiză și raportare	Analiza și raportarea datelor s-a bazat pe cele două metode utilizate: chestionare și sisteme de ticketing (bilete fizice, coduri QR, tichete). Astfel prin intermediul chestionarelor s-a dorit să se afle proveniența turiștilor, durata vizitei, activități desfășurate (drumetrie, ciclism, fotografie), nivelul de satisfacție, percepția asupra infrastructurii și a regulilor din parc. Prin intermediul sistemului de colectare bilete s-a realizat monitorizarea numerică exactă a fluxului de vizitatori prin număr zilnic / lunar de vizitatori, vârfuri de sezon, distribuția pe trasee sau zone.



Contează pentru viitor!

Str. Principala, Nr. 71, Loc. Moroeni, Jud. Dâmbovița,  
C.P. 137310, ONRC: J15/406/2009; CUI:RO25636012  
Telefon: +40 245 772 640 / E-mail: buceqipark@gmail.com

Pagina web: [www.buceqipark.ro](http://www.buceqipark.ro)



## Dinamica numărului de vizitatori

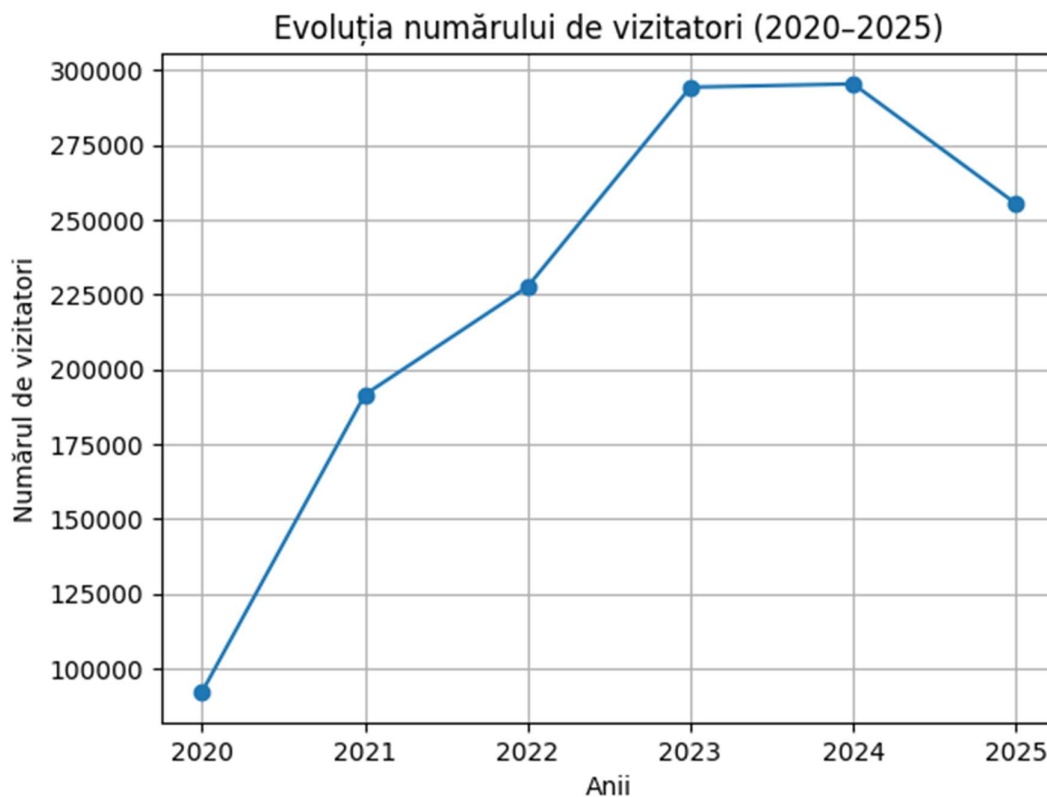


Figura 1. Evoluția numărului de vizitatori

Monitorizarea numărului de vizitatori s-a realizat în special prin acțiunile de colectarea a tarifului de vizitare.

Se observă o creștere puternică a vizitării între 2020 și 2024, urmată de o scădere moderată în 2025. În perioada 2020-2024, numărul de vizitatori din Parcul Natural Bucegi a înregistrat o creștere semnificativă, de la 92.105 la 295.352 de vizitatori, pe fondul creșterii interesului pentru turismul în natură după restricțiile impuse în timpul pandemiei de COVID-19, dar și datorită accesibilității și atractivității zonei.

În anul 2025 se observă o scădere moderată a numărului de vizitatori (255.304), posibil determinată de normalizarea fluxurilor turistice după perioada post-pandemică, precum și de factori precum condițiile meteorologice sau redistribuirea turiștilor către alte destinații montane.

## ADMINISTRAȚIA PARCULUI NATURAL BUCEGI R.A.



Contează pentru viitor!

Str. Principala, Nr. 71, Loc. Moroeni, Jud. Dâmbovița,  
C.P. 137310, ONRC: J15/406/2009; CUI:RO25636012  
Telefon: +40 245 772 640 / E-mail: buceqipark@gmail.com

Pagina web: [www.buceqipark.ro](http://www.buceqipark.ro)

## Formele de turism practicate

Principalele forme de turism desfășurate în aria/ariile naturale protejate administrate se vor prezenta în tabelul următor.

Forma de turism	Descriere
Turism montan și drumeție	Există 55 de trasee turistice de diferite grade de dificultate
Turism de weekend	Picnic și odihnă în aer liber
Sporturi de iarnă (schi, schi de tură, alpinism pe gheață).	Pentru schi sunt amenajate pârtii de schi în stațiunile turistice Sinaia, Bușteni și Bran deservite de instalații de transport pe cablu;
Alpinism	în aria naturală protejată se află unii dintre cei mai impunători pereți din țară - Peretele Coștilei, Peretele Văii Albe
Ciclism - mountain bike	Pe drumurile publice, drumurile forestiere și pe traseele amenajate în acest sens din perimetrul Parcului
Speoturism	Peștera Ialomiței
Vânătoare și pescuit	Pe fondurile cinegetice și cele de pescuit.
Cercetare / observarea naturii	în Parcul Natural Bucegi se regăsesc peste 3500 de specii de floră dintre care foarte multe sunt ocrotite de lege, care pot fi cercetate, observate sau fotografiate
Pentru fotografie	sunt foarte multe puncte de belvedere cu perspectivă spre spații largi, există un număr foarte mare de locuri celebre, monumente ale naturii, specii de floră și faună apreciate de fotografi
Cultural	monumente arhitectonice în sau limitrofe ariei protejate, precum Castelul Peleş, Castelul Bran, Mănăstirea Peștera, Mănăstirea Sinaia etc.
Afaceri și congrese	În stațiunile limitrofe ariei protejate
Balneo - climateric	Sinaia, Peștera.
Turism monahal	Mănăstiri, schituri existente în și limitrof ariei protejate.

## Profilul vizitatorilor

	Descriere
Proveniența vizitatorilor	Aproape jumătate din turiștii intervievați (43%) provin din Muntenia, (33%) din București, urmași de cei din Ardeal în procent de 12%, probabil datorită proximității și accesului mai direct față de această atracție turistică.

## ADMINISTRAȚIA PARCULUI NATURAL BUCEGI R.A.



Contează pentru viitor!

Str. Principala, Nr. 71, Loc. Moroeni, Jud. Dâmbovița,  
C.P. 137310, ONRC: J15/406/2009; CUI:RO25636012  
Telefon: +40 245 772 640 / E-mail: buceqipark@gmail.com

Pagina web: [www.buceqipark.ro](http://www.buceqipark.ro)

Sezonalitatea vizitelor	<p>Sezonalitatea vizitelor în Parcul Natural Bucegi este determinată în principal de condițiile climatice, perioadele de vacanță și accesibilitatea infrastructurii turistice.</p> <p>Vârful sezonului turistic se înregistrează în general vara (iunie-septembrie), când condițiile meteo sunt favorabile pentru drumeții, iar turiștii vizitează frecvent zonele de pe Platoul Bucegi și obiectivele turistice precum Sfinxul și Babele. Un al doilea vârf de vizitare apare iarna (decembrie-februarie), asociat turismului montan al sporturilor de iarnă din stațiunile Sinaia și Bușteni.</p> <p>În schimb, primăvara devreme și toamna târziu sunt perioade cu un număr mai redus de vizitatori, din cauza condițiilor meteorologice instabile, a zilelor mai scurte și a accesibilității mai dificile pe unele trasee montane.</p>
Durata medie a șederii	<p>Durata medie a unei vizite în Parcul Natural Bucegi variază în funcție de tipul activității turistice, însă în general se situează între 4 și 8 ore, majoritatea vizitatorilor realizând excursii de o zi. Această durată este influențată de accesul facil din stațiuni precum Sinaia și Bușteni, precum și de vizitarea unor obiective populare de pe Platoul Bucegi, inclusiv Sfinxul din Bucegi și Babele. Totuși, există și vizitatori care petrec 1-3 zile în parc, în special cei care practică drumeții montane pe trasee mai lungi sau activități recreative în zona alpină.</p>
Tipologia vizitatorilor	<p>Interesul cel mai mare pentru vizitarea PNB este în rândul populației active cu vârsta între 20 și 50 de ani, respectiv a celor cu un venit lunar între salariul minim și cel mediu și peste mediu, în condițiile în care sumele cheltuite în PNB de către respondenți acoperă o plajă cuprinsă între 100 și 4.000 lei, în proporție de 75%.</p>
Motivul vizitei	<p>În ceea ce privește motivul vizitei, în topul preferințelor este peisajul (77%), urmat de floră și faună (47%), odihnă (45%) și fotografie (44%), lucru care prezintă caracterul predominant al serviciilor furnizate de Parcul Natural Bucegi.</p>

## Impactul produs de activitatea de vizitare asupra ariei naturale protejate

În urma analizei sumare a impactului prezenței și activităților vizitatorilor în Parcul Natural Bucegi și comunitățile locale adiacente, rezultă unele aspecte de natură pozitivă:

- prin serviciile de cazare, alimentație publică, întreținere și operare infrastructură turistică inclusiv instalații de transport pe cablu se înregistrează un aport financiar considerabil la bugetul comunităților locale;
- serviciile turistice oferite vizitatorilor din Parc creează locuri de muncă stabile pentru locuitorii din zonă;
- activitățile de conștientizare publică și publicitate duc la creșterea popularității Parcului, a atragerii de vizitatori, iar prin popularizarea regulilor de vizitare se poate asigura și o mai bună protecție asupra ariei protejate în viitor.

Un caz special îl reprezintă zona Moieciu - Bran unde aportul financiar din turism este important, în ultimii ani activitățile tradiționale de creștere a animalelor și exploatare și valorificare a masei

## ADMINISTRAȚIA PARCULUI NATURAL BUCEGI R.A.



Contează pentru viitor!

Str. Principala, Nr. 71, Loc. Moroeni, Jud. Dâmbovița,  
C.P. 137310, ONRC: J15/406/2009; CUI:RO25636012  
Telefon: +40 245 772 640 / E-mail: buceqipark@gmail.com

Pagina web: [www.buceqipark.ro](http://www.buceqipark.ro)



lemnoase s-au redus atât din cauza unor factori macroeconomici cât și din cauza înființării Parcului Natural Bucegi urmată de impunerea unor restricții privind valorificarea patrimoniului natural-pajiști alpine, lemn, piatră și altele asemenea.

Impactul negativ asupra ariei protejate se manifestă prin:

	Descriere
Principalele tipuri de impact identificate	<ul style="list-style-type: none"> <li>▫ abandonarea de deșeuri în zonele neautorizate de picnic din apropierea căilor de transport auto</li> <li>▫ abandonarea de deșeuri în zonele neautorizate de picnic din apropierea căilor de transport auto;</li> <li>▫ alimentarea voluntară sau involuntară a carnasierelor mari prin oferirea de hrană sau abandonarea de resturi alimentare în habitatele specifice acestor animale;</li> <li>▫ degradarea monumentelor naturii prin inscripționări, escaladarea stâncilor;</li> <li>▫ modificarea componenței covorului vegetal din imediata apropiere a traseelor turistice, plantele cu aspect și colorit deosebit dispărând în mare parte;</li> <li>▫ suprasolicitarea potecilor turistice ce a dus la degradarea pajiștilor alpine, a covorului vegetal și chiar a solului în imediata apropiere a cabanelor și celor mai vizitate atracții turistice-Babele, Sfinxul, Poteca spre Crucea Caraiman;</li> <li>▫ apariția de trasee alternative diverse din cauza părăsirii traseelor marcate ce sporește gradul de afectare a unor habitate naturale;</li> <li>▫ depășirea capacității de suport în unele perioade din an;</li> <li>▫ poluarea generată de ape menajere uzate de la cabanele montane și alte facilități turistice;</li> <li>▫ retragerea faunei în zonele inaccesibile din cauza accesului facil al turiștilor în zona montană, zone care de cele mai multe ori nu pot asigura necesarul de hrană a efectivelor de animale;</li> <li>▫ accesul cu mijloace de transport auto, ATV-uri iar în ultimii ani snowmobile, atât pe drumurile publice existente cât și în afara acestora în unele cazuri, staționarea sau circulația acestora pe covorul vegetal au dus la degradarea habitatelor caracteristice zonei alpine;</li> <li>▫ degradarea peșterilor prin turism necontrolat ce a dus în unele cazuri la dispariția cvasitotală a speleotermelor, a modificării parametrilor de habitat prin introducerea iluminatului artificial, poluarea cu deșeuri, inscripționarea pereților;</li> <li>▫ apariția acomodărilor ne-tradiționale sau defectuos proiectate;</li> <li>▫ deteriorarea marcajelor, a amenajărilor-panouri, podețe, poteci din perimetrul ariei;</li> <li>▫ deversarea de detergenți și produse petroliere în apele curgătoare;</li> <li>▫ modificarea zoocenozelor specifice habitatului acvatic prin recoltarea de „produse de balastieră”;</li> <li>▫ modificarea zonelor frecventate de către speciile de faună protejată.</li> </ul>
Zonele sensibile afectate	
Măsurile de prevenire și reducere implementate	Patrulări ale reprezentanților APNB alături de instituțiile partenere, Jandarmerie, ocoale silvice, amplasarea de bariere și panouri ce prezintă regulile de acces, acțiuni de informare desfășurate în centrul de vizitare sau punctele de informare.

## ADMINISTRAȚIA PARCULUI NATURAL BUCEGI R.A.



Contează pentru viitor!

Str. Principala, Nr. 71, Loc. Moroeni, Jud. Dâmbovița,  
C.P. 137310, ONRC: J15/406/2009; CUI:RO25636012  
Telefon: +40 245 772 640 / E-mail: buceqipark@gmail.com

Pagina web: [www.buceqipark.ro](http://www.buceqipark.ro)

### P.3. CONȘTIENTIZARE, CONSERVARE TRADIȚII ȘI COMUNITĂȚI LOCALE

Activitățile de conștientizare s-au desfășurat în conformitate cu planul anual de activitate, strategia de comunicare și planurile anuale de comunicare și conștientizare aprobate la nivelul structurii APNB.

#### 3.1. Tradiții și comunități

Ațiunile realizate pentru promovarea și conservarea tradițiilor locale, precum și pentru implicarea comunităților locale în activități compatibile cu obiectivele de conservare se vor prezenta în tabelul următor.

Tip activitate	Număr acțiuni	Observații
Participare la evenimente tradiționale locale	2	Răvășitul Oilor (Bran, Moeciu)

#### Produse locale promovate

„Nu este cazul”.

#### Arhitectura tradițională promovată

„Nu este cazul”.

#### 3.2. Conștientizare și comunicare

##### 3.2.1. Activități de comunicare, conștientizare și informare

Activitățile realizate sunt prezentate în tabelul următor.

Activitate realizată	Număr acțiuni	Observații
Campanii de conștientizare (teme de mediu, comportament responsabil etc.)	8	În perioada 15 iunie-31 august, personalul parcului a desfășurat acțiuni de prezentare a patrimoniului Munților Bucegi elevilor prezenți în taberele organizate de asociațiile partenere precum Green Mountains, Asociația Chindia Jurassic Park, etc. La aceste tabere au participat aprox. 200 de elevi și profesori.
Organizare evenimente specifice	6	Luna Plantării Arborilor, Ziua Europeană a Parcurilor, Ziua Mediului
Participări la evenimente specifice	11	Participarea la consultări publice, evenimente, simpozioane, workshop-uri, etc organizate de RNP, OS Vlășia, Tornator SRL, INCDS, de Universitatea „Valahia” din Târgoviște.
Elaborare și publicare buletin informativ/newsletter	2	Buletin informativ bianual.
Prezentări în unități de învățământ	20	În lunile aprilie, mai și octombrie personalul parcului a desfășurat acțiuni de prezentare a patrimoniului Munților Bucegi elevilor de la diverse

## ADMINISTRAȚIA PARCULUI NATURAL BUCEGI R.A.



Contează pentru viitor!

Str. Principala, Nr. 71, Loc. Moroeni, Jud. Dâmbovița,  
C.P. 137310, ONRC: J15/406/2009; CUI:RO25636012  
Telefon: +40 245 772 640 / E-mail: buceqipark@gmail.com

Pagina web: [www.buceqipark.ro](http://www.buceqipark.ro)

școli, precum: Școala Gimnazială „Ion Mateescu” Poiana Câmpina, Școala Gimnazială „Mihai Viteazul”-Pucioasa, Școala Gimnazială „Sf Nicolae”-Pietroșița, Școala Gimnazială „Prof. Paul Bănică”-Târgoviște, Școala Gimnazială „Cezar Petrescu”-Bușteni, Școala Gimnazială „Nestor Urechia”-Bușteni, Liceul „Aurel Rainu”-Fieni, Grădinița „Fram, ursul polar”- Bușteni, Școala Gimnazială „Principesa Maria”-Sinaia, Școala Gimnazială „George Enescu”-Sinaia, Liceul „Voievodul Mircea”-Târgoviște, Școala Gimnazială Vulcana-Pandele, Școala Gimnazială nr.7-Galați, Școala Gimnazială Diaconu Coresi-Fieni, Școala Gimnazială Brănești. Activitățile au constat în: parcurgerea diferitelor trasee din Parcul Natural Bucegi și discuții despre natură, activități educative sub formă de jocuri și/sau prezentări powerpoint la Centrul de Vizitare Bușteni, deplasări la anumite școli și realizarea de prezentări în clase. La aceste activități au participat un număr de aprox. 1300 de elevi și cadre didactice.

Administrația Parcul Natural Bucegi a desfășurat în anul 2025 multiple activități educative în colaborare cu școli, ONG-uri și asociații partenere, constând în aplicații practice în teren, prezentări în școli, drumeții tematice și activități interactive la Centrul de Vizitare „Alexandru Beldie” din Bușteni. Activitățile au avut o acoperire regională, implicând instituții de învățământ din mai multe localități și parteneri educaționali.

Numărul estimativ de beneficiari direcți a fost de aproximativ 1.500 de elevi, cadre didactice și participanți, incluzând elevi din diverse școli, participanți la tabere educative și copii implicați în evenimente tematice precum Ziua Europeană a Parcurilor și Ziua Mondială a Mediului. Rezultatele obținute constau în creșterea nivelului de informare și conștientizare privind biodiversitatea Munților Bucegi, importanța conservării naturii și promovarea comportamentului responsabil în ariile naturale protejate.

### 3.2.2. Promovare în mass-media a ariilor naturale protejate administrate

Situația privind promovarea în mass-media este prezentată în tabelul următor.

Activitate realizată	Număr apariții	Observații
Articole publicate (presa scrisă/online)	8	VIDEO Promenadă a faunei în Parcul Natural Bucegi, la nici 30 de kilometri de Brașov. Urși, vulpi, haite de mistreți

## ADMINISTRAȚIA PARCULUI NATURAL BUCEGI R.A.



Contează pentru viitor!

Str. Principala, Nr. 71, Loc. Moroeni, Jud. Dâmbovița,  
C.P. 137310, ONRC: J15/406/2009; CUI:RO25636012  
Telefon: +40 245 772 640 / E-mail: buceqipark@gmail.com

Pagina web: [www.buceqipark.ro](http://www.buceqipark.ro)

		<a href="https://www.bizbrasov.ro/2025/04/01/cerbi-tineri-parcul-natural-bucegi/">https://www.bizbrasov.ro/2025/04/01/cerbi-tineri-parcul-natural-bucegi/</a> <a href="https://www.bizbrasov.ro/2025/04/01/cerbi-tineri-parcul-natural-bucegi">https://www.bizbrasov.ro/2025/04/01/cerbi-tineri-parcul-natural-bucegi</a>
Comunicate de presă transmise		
Interviuri acordate TV, radio, online	6	Columna TV
Reportaje/Emisiuni dedicate		
Alte forme de promovare (se specifică)	66	Postări facebook

### 3.2.3. Materiale informative și de promovare referitoare la ariile naturale protejate administrate

Situația privind materialele informative și de promovare este prezentată în tabelul următor.

Categoria materialului	Titlu/Obiect	Tiraj/Număr exemplare	Observații
Broșură			
Ghid			
Poster			
Pliant/flyer			
Carte			
Film documentar			
Album			
Atlas			
Alte materiale (se specifică)	Hartă Parcul Natural Bucegi	5000	

### Obiecte personalizate

Obiecte personalizate	Număr realizat	Observații (se va prezenta scopul realizării)
Nu au fost realizate		

### 3.2.4. Sesizări și solicitări de informații de interes public și de mediu

Sesizările și solicitările soluționate în anul de raportare sunt prezentate în tabelul următor.

Tip solicitare	Număr solicitări înregistrate	Număr solicitări soluționate	Observații
Sesizări (cf. OUG nr. 27/2002)			
Solicitări de informații de mediu (cf. HG nr. 878/2005)			
Solicitări de informații de interes public	4	4	

## ADMINISTRAȚIA PARCULUI NATURAL BUCEGI R.A.



Contează pentru viitor!

Str. Principala, Nr. 71, Loc. Moroeni, Jud. Dâmbovița,  
C.P. 137310, ONRC: J15/406/2009; CUI:RO25636012  
Telefon: +40 245 772 640 / E-mail: buceqipark@gmail.com

Pagina web: [www.buceqipark.ro](http://www.buceqipark.ro)

(cf. Legea nr. 544/2001)

**3.2.5. Identitate vizuală**

În vederea conturării identității vizuale RNP ROMSILVA - Administrația Parcului Natural Bucegi R.A. deține următoarele elemente distincte:

Element	Descriere	Dovadă/Documente
Sigla/Logo	Elementele conținute de sigla sunt: Sfinxul, Babele, Capra neagră Culorile revendicate: negru, verde, alb, bleu Nr. de înregistrare la OSIM: R065566 / 07.01.2005	
Slogan	Natura la ea acasă / Un sanctuar al naturii	
Website oficial	<a href="http://www.buceqipark.ro">www.buceqipark.ro</a>	
Uniformă/ echipament personalizat	da	
Mascotă	Reprezentată de un urs, neînregistrată la OSIM	
Ziua parcului	29 august, anual	

**3.2.6. Mijloace de comunicare**

Principalele mijloace de comunicare utilizate sunt prezentate în tabelul următor.

Mijloc de comunicare	Link/alte detalii	Număr urmăriți

## ADMINISTRAȚIA PARCULUI NATURAL BUCEGI R.A.



Contează pentru viitor!

Str. Principala, Nr. 71, Loc. Moroeni, Jud. Dâmbovița,  
C.P. 137310, ONRC: J15/406/2009; CUI:RO25636012  
Telefon: +40 245 772 640 / E-mail: buceqipark@gmail.com

Pagina web: [www.buceqipark.ro](http://www.buceqipark.ro)

Pagina web	<a href="https://buceqipark.ro/ro">https://buceqipark.ro/ro</a>	74580
Pagina de Facebook	<a href="https://www.facebook.com/profile.php?id=100057429310837">https://www.facebook.com/profile.php?id=100057429310837</a>	17000
Instagram	<a href="https://www.instagram.com/parculnaturalbucegi/">https://www.instagram.com/parculnaturalbucegi/</a>	170
Platforma X	<a href="https://twitter.com/BucegiPark">https://twitter.com/BucegiPark</a>	6
YouTube	<a href="https://www.youtube.com/channel/UCgLBbrVm74q7iK-vWr0j8-w">https://www.youtube.com/channel/UCgLBbrVm74q7iK-vWr0j8-w</a>	84
Linkedin	<a href="https://www.linkedin.com/company/93201260/admin/feed/posts/">https://www.linkedin.com/company/93201260/admin/feed/posts/</a> <a href="#">/</a>	20

### 3.2.7. Apartenența la rețele sau organizații internaționale

#### A. Structura de administrare

RNP ROMSILVA - Administrația Parcului Natural Bucegi R.A. este membru al rețelelor/organizațiilor internaționale de profil prezentate în tabelul următor.

Denumire rețea/organizație	Anul aderării	Rol/Calitate
CNPA - Carpathian Network Of Protected Areas	2006	membru
AAANP - Asociația Administrațiilor Ariilor Naturale Protejate	2011	membru

#### B. Personal al structurii de administrare

„Nu este cazul”.

### 3.2.8. Distincții obținute

„Nu este cazul”.

Datorită activităților de comunicare, conștientizare și informare desfășurate de către APNB se constată următoarele:

- Treptat, o cantitate din ce în ce mai mică a deșeurilor abandonate pe traseele turistice și în zonele cele mai des vizitate;
- Stoparea acțiunilor de picnic ce implicau aprinderea focurilor (grătarelor) în zonele folosite anterior în acest scop (Drumul Cotei Sinaia, Calea Codrului, Padina, Valea Cerbului, Cota 1000, Valea Cerbului);
- Diminuarea anuală a numărului de urși cu comportament deviat și o interacțiune minimă între această specie și populație/vizitatori;
- Oprirea fenomenului de campare în zonele Valea Cerbului și Padina - Peștera;
- Reducerea substanțială a numărului turiștilor ce părăsesc traseele turistice;
- Creșterea numărului de unități de învățământ/asociații/ONG-uri care solicită desfășurarea unor astfel de acțiuni alături de reprezentanții APNB;
- Scăderea numărului utilizatorilor de vehicule de teren, ATV-uri etc ce părăsesc drumurile publice;
- Scăderea numărului panourilor informative distruse de către vizitatori;

## ADMINISTRAȚIA PARCULUI NATURAL BUCEGI R.A.



Contează pentru viitor!

Str. Principala, Nr. 71, Loc. Moroeni, Jud. Dâmbovița,  
C.P. 137310, ONRC: J15/406/2009; CUI:RO25636012  
Telefon: +40 245 772 640 / E-mail: buceqipark@gmail.com

Pagina web: [www.buceqipark.ro](http://www.buceqipark.ro)

### 3.3. Educație ecologică

Activitățile de educație ecologică s-au desfășurat în conformitate cu planul anual de activitate, strategia de comunicare și planul anual de educație aprobate la nivelul structurii APNB.

#### Activități de educație ecologică

Activitățile realizate sunt prezentate în tabelul următor.

Categoria	Număr activități	Număr participanți	Observații
Acțiuni de educație ecologică (lecții deschise, prezentări, ateliere tematice etc.)	27	1500	În anul 2025, personalul parcului a desfășurat acțiuni de prezentare a patrimoniului Munților Bucegi elevilor de la diverse școli, precum: Școala Gimnazială „Cezar Petrescu”-Bușteni, Școala Gimnazială „Nestor Urechia”-Bușteni, Liceul „Aurel Rainu”-Fieni, Grădinița „Fram, ursul polar”- Bușteni, Școala Gimnazială „Principesa Maria”-Sinaia, Școala Gimnazială „George Enescu”-Sinaia, Liceul „Voievodul Mircea”-Târgoviște, Școala Gimnazială Vulcana-Pandele, Școala Gimnazială nr.7-Galați, Școala Gimnazială Diaconu Coresi-Fieni, Școala Gimnazială Brănești, Școala Gimnazială „Ion Mateescu” Poiana Câmpina, Școala Gimnazială „Mihai Viteazul”-Pucioasa, Școala Gimnazială „Sf Nicolae”-Pietroșița, Școala Gimnazială „Prof. Paul Bănică”-Târgoviște, Școala Gimnazială Diaconu Coresi-Fieni, Liceului Teoretic Lucian Blaga din București, Școala nr. 11 Brașov.
Tabere organizate (tematice, de voluntariat etc.)	8	320	În perioada 15 iunie-31 august, personalul parcului a desfășurat acțiuni de prezentare a patrimoniului Munților Bucegi elevilor prezenți în taberele organizate de asociațiile partenere precum Green Mountains, Asociația Chindia Jurassic Park, etc. La aceste tabere au participat aprox. 320 de elevi și profesori.
Acțiuni de ecologizare	24	1200	În anul 2025 au fost organizate de către Administrația Parcului Natural Bucegi dar și cu sprijinul a diferite instituții, asociații, organizații precum Asociația Lets do it Romania, Asociația Grafoart, Asociația Montană Carpați, OS Sinaia respectiv OS Ialomicioara, acțiuni de igienizare în zona limitrofă a DN 71 (Sinaia-Cuibul Dorului și Cota 1000-Moroeni), Padina-Peștera, Urlătoarea, Piatra Arsă-Babele, Horoabele, Scropoasa. Pentru a marca evenimentul Let's do it Romania, au fost organizate 4 acțiuni de igienizare pe mai multe trasee

## ADMINISTRAȚIA PARCULUI NATURAL BUCEGI R.A.



Contează pentru viitor!

Str. Principala, Nr. 71, Loc. Moroeni, Jud. Dâmbovița,  
C.P. 137310, ONRC: J15/406/2009; CUI:RO25636012  
Telefon: +40 245 772 640 / E-mail: buceqipark@gmail.com

Pagina web: [www.buceqipark.ro](http://www.buceqipark.ro)

din toate cele 3 sectoare ale PNB și anume:  
Piatra Arsă, Babele, Glăjerie.

**Materialele de educație ecologică**

Materialele realizate sau actualizate în anul de raportare sunt prezentate în tabelul următor.

Categoria	Titlu/Tematică	Număr exemplare distribuite	Observații (se va preciza modalitatea de distribuire: gratuită, online, în cadrul evenimentelor etc.)
Hartă turistică	Parcul Natural Bucegi-Un sanctuar al naturii	5000	Distribuire gratuită

Datorită campaniilor de educație ecologică desfășurate de către APNB se constată următoarele:

- Dobândirea de aliați în tinerii din comunitățile locale limitrofe pentru transmiterea mesajului APNB;
- Împuternicirea reprezentanților comunităților locale pentru acțiuni de protejare a patrimoniului natural;
- Creșterea numărului de voluntari implicați în activitățile organizate și desfășurate de către APNB;
- Creșterea numărului de acțiuni desfășurate cu sprijinul altor instituții, asociații, ONG-uri pentru promovarea unui turism sustenabil;
- Reducerea cantității deșeurilor abandonate pe traseele turistice și în zonele cele mai des vizitate;
- Îmbunătățirea imaginii Administrației Parcului Natural Bucegi.

**P.4. MANAGEMENT ȘI ADMINISTRARE****4.1. Echipament și infrastructură de funcționare**

Situația echipamentelor și a infrastructurii de funcționare a RNP ROMSILVA - Administrația Parcului Natural Bucegi R.A. este prezentată în tabelul următor.

Denumire	UM	Cantitate conform anexei nr. 2 din contractul de administrare	Cantitate în uz în anul 2024	Cantitate în uz în anul 2025	Observații (comodat/proiect/justificare lipsă la data raportului)
<b>Spații, clădiri</b>					
Clădire sediu social	buc	1	1	1	Comodat D.S. Dâmbovița
Clădire anexă	buc	1	1	1	Comodat D.S. Dâmbovița
Punct informare turistică (clădire, dotări)	buc	1	-	-	Contract Comodat C.J. Dâmbovița

## ADMINISTRAȚIA PARCULUI NATURAL BUCEGI R.A.



Contează pentru viitor!

Str. Principala, Nr. 71, Loc. Moroeni, Jud. Dâmbovița,  
C.P. 137310, ONRC: J15/406/2009; CUI:RO25636012  
Telefon: +40 245 772 640 / E-mail: buceqipark@gmail.com

Pagina web: [www.buceqipark.ro](http://www.buceqipark.ro)

Investiții în curs – centru de vizitare	buc	1	finalizat	1	Proiect Centru de Vizitare
Mobilier, dotări	buc	1	1	1	Comodat D.S. Dâmbovița
Vagon dormitor	buc	-	1	1	Comodat D.S. Dâmbovița
<b>Mijloace de transport</b>					
Dacia Duster	buc	1	1	1	RNP Romsilva - APN Bucegi RA
Dacia Duster	buc	-	1	2	Comodat RNP Romsilva
Laborator mobil pentru auto Nissan Navarra	buc	1	1	1	RNP Romsilva - APN Bucegi RA
Ansamblu cușcă captură și transport	buc	1	1	1	RNP Romsilva - APN Bucegi RA
ATV - cf moto 625 c z6	buc	1	1	1	RNP Romsilva - APN Bucegi RA
ATV Dinli 800 4x4-1	buc	1	1	1	RNP Romsilva - APN Bucegi RA
ATV Dinli 800 4x4-1	buc	1	1	1	RNP Romsilva - APN Bucegi RA
<b>Alte echipamente</b>					
PC, Laptop	buc	10	15	15	RNP Romsilva - APN Bucegi RA/Comodat
Imprimantă	buc	2	2	2	RNP Romsilva - APN Bucegi RA
Copiator de mare viteză	buc	1	1	1	RNP Romsilva - APN Bucegi RA
Plotter	buc	1	1	1	RNP Romsilva - APN Bucegi RA
Multifuncțional Laser A3	buc	1	1	1	RNP Romsilva - APN Bucegi RA
Scanner cartografic	buc	1	1	1	RNP Romsilva - APN Bucegi RA
Display LCD, suport	buc	1	1	1	RNP Romsilva - APN Bucegi RA
Touchscreen (infochiosc)	buc	1	1	1	RNP Romsilva - APN Bucegi RA
Garmin GPS	buc	1	1	1	RNP Romsilva - APN Bucegi RA
Receptor GPS integrat	buc	1	1	1	RNP Romsilva - APN Bucegi RA
GPS portabil	buc	10	10	10	RNP Romsilva - APN Bucegi RA
Stație radio	buc	10	10	10	RNP Romsilva - APN Bucegi RA
GIS workstation	buc	1	1	1	RNP Romsilva - APN Bucegi RA
Sistem localizare GPS	buc	1	1	1	RNP Romsilva - APN Bucegi RA
Aparat foto	buc	6	8	8	RNP Romsilva - APN Bucegi RA/Comodat
Binoclu Canon	buc	6	6	6	RNP Romsilva - APN Bucegi RA
Lunetă Nikon	buc	1	1	1	RNP Romsilva - APN Bucegi RA
Videoproiector	buc	1	1	1	RNP Romsilva - APN Bucegi RA
Cameră video Sony	buc	1	1	1	RNP Romsilva - APN Bucegi RA
Binoclu pe timp de noapte	buc	1	1	1	RNP Romsilva - APN Bucegi RA
Ecran de proiecție cu acțiune electrică	buc	1	1	1	RNP Romsilva - APN Bucegi RA

## ADMINISTRAȚIA PARCULUI NATURAL BUCEGI R.A.



Contează pentru viitor!

Str. Principala, Nr. 71, Loc. Moroeni, Jud. Dâmbovița,  
C.P. 137310, ONRC: J15/406/2009; CUI:RO25636012  
Telefon: +40 245 772 640 / E-mail: buceqipark@gmail.com

Pagina web: [www.buceqipark.ro](http://www.buceqipark.ro)

Dulap cu rafturi pentru prezentare	buc	1	1	1	RNP Romsilva - APN Bucegi RA
Panouri fixe iluminate 45	mp	45	45	45	RNP Romsilva - APN Bucegi RA
Hartă parc 3D	buc	1	1	1	RNP Romsilva - APN Bucegi RA
Armă tranchilizare cu două țevi	buc	1	1	1	RNP Romsilva - APN Bucegi RA
Trusă tranchilizare	buc	1	1	1	RNP Romsilva - APN Bucegi RA
Accesorii armă	buc	1	1	1	RNP Romsilva - APN Bucegi RA
Kit pentru analiza apei	buc	1	1	1	Ministerul Mediului și Pădurilor
Echiptament detectare lilieci	buc	1	1	1	Ministerul Mediului și Pădurilor
Presă pentru plante	buc	1	1	1	Ministerul Mediului și Pădurilor
Kit pentru analiza solului	buc	1	1	1	Ministerul Mediului și Pădurilor
Echiptament prelevare probe nevertebrate	buc	1	1	1	Ministerul Mediului și Pădurilor
Microscop	buc	-	1	1	RNP Romsilva - APN Bucegi RA
Cameră USB pentru microscop	buc	-	1	1	RNP Romsilva - APN Bucegi RA
Server stocare	buc	-	1	1	RNP Romsilva - APN Bucegi RA
Imprimantă rețea A4 Xerox	buc	-	1	1	RNP Romsilva - APN Bucegi RA
Sistem audio pentru conferință	buc	-	1	1	RNP Romsilva - APN Bucegi RA
Multifuncțional A3 color laser	buc	-	1	1	RNP Romsilva - APN Bucegi RA
Hartă tridimensională	buc	-	3	3	RNP Romsilva - APN Bucegi RA
Panou intrare parc	buc	-	14	14	RNP Romsilva - APN Bucegi RA
Repetor informații	buc	-	1	1	RNP Romsilva - APN Bucegi RA
Înregistrator video	buc	-	1	1	RNP Romsilva - APN Bucegi RA
Sistem electronic de afișare	buc	-	1	1	RNP Romsilva - APN Bucegi RA
Echiptament electronic de afișare Infokiosk	buc	-	3	3	RNP Romsilva - APN Bucegi RA
Echiptament electronic pentru emitere bilete de vizitator	buc	-	-	3	RNP Romsilva - APN Bucegi RA prin AAANP
Videoproiector fix cu prindere în plafon	buc	-	2	2	RNP Romsilva - APN Bucegi RA
Ecran fix cu prindere în plafon	buc	-	1	1	RNP Romsilva - APN Bucegi RA
Cameră video Hand Set	buc	-	1	1	RNP Romsilva - APN Bucegi RA

## ADMINISTRAȚIA PARCULUI NATURAL BUCEGI R.A.



Contează pentru viitor!

Str. Principala, Nr. 71, Loc. Moroeni, Jud. Dâmbovița,  
C.P. 137310, ONRC: J15/406/2009; CUI:RO25636012  
Telefon: +40 245 772 640 / E-mail: buceqipark@gmail.com

Pagina web: [www.buceqipark.ro](http://www.buceqipark.ro)

Telefon Samsung Galaxy A54	buc	-	16	16	RNP Romsilva - APN Bucegi RA
Dronă DJ Phantom	buc	-	1	1	RNP Romsilva - APN Bucegi RA/Contract Comodat
Multifuncțional Xerox	buc	-	1	1	RNP Romsilva - APN Bucegi RA/Contract Comodat
Camere video cu senzori	buc	-	16	20	RNP Romsilva - APN Bucegi RA/AAANP

**Situația privind înscrierea în inventarul centralizat al bunurilor din domeniul public al statului**

Situația privind înscrierea în inventarul centralizat al bunurilor din domeniul public al statului a bunurilor deținute de către RNP ROMSILVA - Administrația Parcului Natural Bucegi R.A. este prezentată în tabelul următor.

Denumire bun care necesită înscriere în inventar	Anul dobândirii	Sursa dobândirii	Stadiul înscrierii în inventarul centralizat (în curs, finalizat, documentație depusă)
Clădire Centru de Vizitare Bușteni	2014	Fonduri europene	În procedură/ documentație predată RNP Romsilva

**4.2. Personal de conducere, coordonare, administrare****Structura de personal**

Structura de personal a Administrației Parcului Natural Bucegi, la data raportării, sunt prezentate în tabelul următor.

Denumire funcție	Număr posturi prevăzute în contractul de administrare	Număr posturi ocupate în anul 2024	Număr posturi ocupate în anul 2025	Observații
Director	1	1	1	Numire prin delegare prin decizie temporară a Directorului General al RNP ROMSILVA
Șef pază	1	1	1	
Economist	1	1	1	
Responsabil relații cu comunitățile și educație ecologică/ Specialist în domeniul educației ecologice	1	1	1	
Biolog/ Specialist în științele vieții	1	1	1	
Specialist în tehnologia informației	1	1	1	
Ranger/Agent de teren	11	10	10	
Consilier juridic	1	0	0	

## ADMINISTRAȚIA PARCULUI NATURAL BUCEGI R.A.



Contează pentru viitor!

Str. Principala, Nr. 71, Loc. Moroeni, Jud. Dâmbovița,  
C.P. 137310, ONRC: J15/406/2009; CUI:RO25636012  
Telefon: +40 245 772 640 / E-mail: buceqipark@gmail.com

Pagina web: [www.buceqipark.ro](http://www.buceqipark.ro)

Ranger/Agent de teren (sezonier/pe perioadă determinată)	4	2	0
Alte posturi (se vor specifica)	-	-	-
<b>TOTAL</b>	<b>21</b>	<b>18</b>	<b>16</b>

## Consiliul Științific

Consiliul Științific, constituit în conformitate cu Ordinul de ministru nr. OM 1437/22.05.2023, a desfășurat ședințe și consultări în scopul analizării aspectelor relevante pentru managementul ariilor naturale protejate și al formulării de recomandări privind îmbunătățirea activităților de administrare.

Situația ședințelor Consiliului Științific este prezentată sintetic în tabelul următor.

Data	Tip (ședință ordinară/ ședință extraordinară / consultare)	Format ședință (fizic/ online/ mixt)	Observații
1	Consultare	online	21-27.01.2025 - PV 365/C-CS/28.01.2025; A fost emisa o Hotărâre (161/H-S/28.01.2025)
2	Ședință ordinară	fizic	14.02.2025 - PV 366/C-CS/14.02.2025; Au fost emisa 2 Hotărâri (162/H-S/14.02.2025, 163/H-CS/14.02.2025)
3	Consultare	online	17-24.03.2025 - PV 385/C-CS/24.03.2025; Au fost emisa 4 Hotărâri (164/H-S/24.03.2025, 165/H-S/24.03.2025, 166/H-S/24.03.2025, 167/H-CS/24.03.2025)
4	Consultare	online	03-10.04.2025 - PV 407/C-CS/11.04.2025; Au fost emisa 2 Hotărâri (168/H-S/11.04.2025, 169/H-CS/11.04.2025)
5	Ședință extraordinară	mixt	09.05.2025 - PV 408/C-CS/09.05.2025; Au fost emisa 3 Hotărâri (170/H-S/09.05.2025, 171/H-S/09.05.2025, 172/H-CS/09.05.2025)
6	Ședință extraordinară	fizic	20.06.2025

## ADMINISTRAȚIA PARCULUI NATURAL BUCEGI R.A.



Contează pentru viitor!

Str. Principala, Nr. 71, Loc. Moroeni, Jud. Dâmbovița,  
C.P. 137310, ONRC: J15/406/2009; CUI:RO25636012  
Telefon: +40 245 772 640 / E-mail: buceqipark@gmail.com

Pagina web: [www.buceqipark.ro](http://www.buceqipark.ro)

				- PV 409/C-CS/20.06.2025; Au fost emisa 3 Hotărâri (173/H-S/20.06.2025, 174/H-S/20.06.2025, 175/H-CS/20.06.2025)
7	Consultare	online	02-08.09.2025	- PV 444/C-CS/09.09.2025; Au fost emisa 2 Hotărâri (176/H-S/09.09.2025, 177/H-CS/09.09.2025)
8	Ședință extraordinară	fizic	18.09.2025	- PV 445/C-CS/18.09.2025; Au fost emisa 3 Hotărâri (178/H-S/18.09.2025, 189/H-CS/18.09.2025, 180/H-CS/18.09.2025)
9	Ședință ordinară	fizic	13.10.2025	- PV 446/C-CS/13.10.2025; A fost emisa Hotărârea 181/H-CS/13.10.2025
10	Consultare	online	26-28.11.2025	- PV 451/C-CS/28.11.2025; Au fost emisa 3 Hotărâri (182/H-S/28.11.2025, 183/H-CS/28.11.2025, 184/H-CS/28.11.2025)

**Consiliul Consultativ de administrare**

Consiliul Consultativ de administrare, constituit în conformitate cu Ordinul de ministru nr. 653/31.03.2016, a desfășurat ședințe și consultări în scopul analizării aspectelor relevante pentru managementul ariilor naturale protejate și al formulării de recomandări privind îmbunătățirea activităților de administrare.

Situația ședințelor sunt prezentate sintetic în tabelul următor.

Data	Tip (ședință ordinară/ ședință extraordinară / consultare)	Format ședință (fizic/ online/ mixt)	Observații
24.02.2025	ședință ordinară	fizic	Dezbaterea corecțiilor solicitate de ANMAP (fost ANANP), asupra proiectului de Plan de Management Integrat al Parcului Natural Bucegi și al Sitului Natura 2000 Bucegi, realizat conform O.M. 304 / 2018.

## ADMINISTRAȚIA PARCULUI NATURAL BUCEGI R.A.



Contează pentru viitor!

Str. Principala, Nr. 71, Loc. Moroeni, Jud. Dâmbovița,  
C.P. 137310, ONRC: J15/406/2009; CUI:RO25636012  
Telefon: +40 245 772 640 / E-mail: buceqipark@gmail.com

Pagina web: [www.buceqipark.ro](http://www.buceqipark.ro)



13.05.2025	ședință ordinară	fizic	<p>Integrarea versiunii OUG nr. 49/2016 a limitelor RONPA0006 (Parcul Natural Bucegi), ROSCI0013 (Situl Natura 2000 Bucegi), în propunerea de Plan de Management Integrat al Parcului Natural Bucegi și al Sitului Natura 2000 Bucegi, realizat conform O.M. 304 / 2018.</p> <p>Dezbaterea propunerii pentru zone de protecție pentru biodiversitate în PNB, conform studiului “Identificarea zonelor potențiale de non intervenție/protecție strictă în habitate naturale terestre și marine în vederea punerii în aplicare a strategiei europene privind biodiversitatea pentru perioada 2021-2030”, formulată de către Ministerul Mediului, Apelor Pădurilor, prin contractanți.</p>
23.06.2025	ședință ordinară	fizic	<p>Prezentarea corecțiilor solicitate de MMAP asupra proiectului de Plan de Management Integrat al Parcului Natural Bucegi și al Sitului Natura 2000 Bucegi, realizat conform O.M. 304 / 2018.</p>
22.09.2025	ședință ordinară	fizic	<p>Prezentarea modificărilor propuse de Ministerul Mediului, Apelor și Pădurilor pentru versiunea de Plan de Management Integrat al Parcului Natural Bucegi și al Sitului Natura 2000 Bucegi, realizat conform O.M. 304 / 2018, urmate de discuții privind 2 proiecte de infrastructură ale UAT Moroieni și UAT Râșnov.</p>



Contează pentru viitor!

## ADMINISTRAȚIA PARCULUI NATURAL BUCEGI R.A.

Str. Principala, Nr. 71, Loc. Moroeni, Jud. Dâmbovița,  
C.P. 137310, ONRC: J15/406/2009; CUI:RO25636012  
Telefon: +40 245 772 640 / E-mail: buceqipark@gmail.com

Pagina web: [www.buceqipark.ro](http://www.buceqipark.ro)**Voluntariat**

Situația participării voluntarilor la activități de sprijin pentru managementul ariilor naturale protejate administrate este prezentată în tabelul următor.

Domeniul de activitate	Numărul de voluntari implicați în anul 2024	Numărul de voluntari implicați în anul 2025	Observații
Cercetare	0	0	
Monitorizare elemente de biodiversitate	0	0	
Monitorizare elemente de geodiversitate	0	0	
Patrule	0	0	
Întreținere și reparații ale infrastructurii de vizitare	0	15	
Igienizare	500	400	
Îndrumare centru de vizitare	4	4	
<b>TOTAL</b>			

**4.3. Documente strategice și de planificare****4.3.1. Documentele strategice și de planificare****Planul de management**

Planul de management al Parcului Natural Bucegi aprobat prin H.G. 187/2011 pentru aprobarea planului de management al Parcului Natural Bucegi și abrogat la data de 20.11.2025 prin H.G. 985/20.11.2025 pentru abrogarea H.G.187/2011 pentru aprobarea planului de management al Parcului Natural Bucegi.

În paralel Administrația Parcului Natural Bucegi a realizat Proiectul Planului de Management Integrat al Parcului Natural Bucegi și al sitului Natura 2000 ROSCI0013 Bucegi, în conformitate cu prevederile O.M. 304/2018, iar în momentul de față se găsește în analiză, în vederea aprobării, la Ministerul Mediului, Apelor și Pădurilor.

Forma finală a planului a obținut toate avizele favorabile, după cum urmează:

- APM Dâmbovița, prin Decizia de Încadrare nr. 15/14.02.2024 și adresa nr. 3403/2012/02.07.2025 privind menținerea deciziei de încadrare, în urma corecțiilor propuse de Agenția Națională pentru Mediu și Aree Protejate;
- Avizul Consiliului Științific al Parcului Natural Bucegi, prin Hotărârea nr. 180/H-CS/18.09.2025;
- Forma avizată de CȘ prezentată Consiliului Consultativ de Administrare al Parcului Natural Bucegi, conform minutei nr. 1874/CCA/22.09.2025;
- Avizul Agenției Naționale pentru Mediu și Aree Protejate, prin adresa nr. 51797/09.07.2025.

**Regulamentul**

Regulamentul în vigoare până la data de 20.11.2025, al Parcului Natural Bucegi este aprobat prin H.G. 187/2011 pentru aprobarea planului de management al Parcului Natural Bucegi și abrogat

## ADMINISTRAȚIA PARCULUI NATURAL BUCEGI R.A.



Contează pentru viitor!

Str. Principala, Nr. 71, Loc. Moroeni, Jud. Dâmbovița,  
C.P. 137310, ONRC: J15/406/2009; CUI:RO25636012  
Telefon: +40 245 772 640 / E-mail: buceqipark@gmail.com

Pagina web: [www.buceqipark.ro](http://www.buceqipark.ro)

prin H.G. 985/20.11.2025 pentru abrogarea H.G.187/2011 pentru aprobarea planului de management al Parcului Natural Bucegi.

Proiectul Planului de Management Integrat al Parcului Natural Bucegi și al sitului Natura 2000 ROSCI0013 Bucegi, conține și noua propunere de Regulament al Parcului Natural Bucegi, aflat în analiză, în vederea aprobării, la Ministerul Mediului, Apelor și Pădurilor.

#### Alte documente strategice și de planificare

Stadiul documentelor strategice și de planificare existente la nivelul structurii de administrare este prezentat sintetic în tabelul următor.

Document strategic/de planificare	Stadiul în anul 2024 (elaborare / revizuire / implementare)	Stadiul în anul 2025 (elaborare / revizuire / implementare)	Observații (document de aprobare)
Strategia de vizitare	implementare	implementare	aprobată prin H.G. nr. 187/2011 pentru aprobarea Planului de Management al Parcului Natural Bucegi
Strategia de comunicare, conștientizare și informare	implementare	implementare	Hotărârea nr. 35 / 2022
Plan anual de lucru	implementare	implementare	122/H-CS/24.11.2023 Adresă 4579/MDS/07.04.2025
Plan de monitorizare	implementare	implementare	2441/15.12.2023 aprobat prin Hot. 12/CD/15.12.2023 cu perioada de implementare 5 ani
Plan de educație ecologică	implementare	implementare	Nr. 2802/30.12.2024
Plan de comunicare și conștientizare	implementare	implementare	Nr. 2803/30.12.2024
Plan de pregătire profesională	implementare	implementare	Nr. 12/CD/09.12.2024
Sistemul de tarife	implementare	implementare	Adresa nr. 20311/ECU/13.03.2018 emisă de Ministerul Mediului
Plan anual de achiziții	implementare	implementare	Nr. 2748/17.12.2024

#### 4.3.2. Proiecte

Nu este cazul

## ADMINISTRAȚIA PARCULUI NATURAL BUCEGI R.A.



Contează pentru viitor!

Str. Principala, Nr. 71, Loc. Moroeni, Jud. Dâmbovița,  
C.P. 137310, ONRC: J15/406/2009; CUI:RO25636012  
Telefon: +40 245 772 640 / E-mail: buceqipark@gmail.com

Pagina web: [www.buceqipark.ro](http://www.buceqipark.ro)

## 4.3.3. Parteneriate

Situația parteneriatelor implementate în vederea realizării unor activități și proiecte de interes comun în domeniul administrării ariilor naturale protejate, în perioada de raportare, se prezintă sintetic în tabelul următor.

Domeniul de activitate	Număr parteneriate în anul 2024	Număr parteneriate în anul 2025	Observații (rezultate concrete obținute în anul raportat)
Cercetare	0	0	
Turism	0	0	-
Educație ecologică	12	7	Aproximativ 1000 de elevi care au participat la activități de educație ecologică.
Patrulare	3	3	Protejarea patrimoniului natural al PNB prin: Monitorizarea habitatelor prioritare și a speciilor protejate, Reducerea incidenței activităților ilegale (braconaj, tăieri neautorizate), Menținerea integrității ecosistemelor în zonele cu acces restricționat.
<b>TOTAL</b>	<b>15</b>	<b>10</b>	

## 4.4. Instruire personal

Situația privind îmbunătățirea pregătirii profesionale a personalului din cadrul structurii de administrare, prin participarea la instruirii, cursuri sau alte forme de perfecționare profesională, este prezentată în tabelele de mai jos.

Domeniul în care s-a realizat instruirea/cursul - <u>extern</u> (organizat de alte instituții)	Numărul de angajați participanți în anul 2024	Numărul de angajați participanți în anul 2025	Observații (modalitate de participare - online/fizic/mixt; obținerea unui document de atestare)
Arii naturale protejate	2	2	Curs Gestionarea pădurilor și conservarea biodiversității. Participare online; diplomă de participare.
Biodiversitate	0	0	
Comunicare	0	0	
Turism/ecoturism/managementul vizitatorilor	0	0	
Bază de date/GIS	2	3	Workshop optimizare aplicație SMART Conservation Tool pentru implementare în cadrul activității administrației parcului. Participare fizic. Fără documente de atestare.
Ranger	5	7	Curs de Prim Ajutor, organizat de ALMINA TRADING SA
<b>TOTAL</b>	<b>9</b>	<b>12</b>	



Contează pentru viitor!

## ADMINISTRAȚIA PARCULUI NATURAL BUCEGI R.A.

Str. Principala, Nr. 71, Loc. Moroeni, Jud. Dâmbovița,  
C.P. 137310, ONRC: J15/406/2009; CUI:RO25636012  
Telefon: +40 245 772 640 / E-mail: bucegipark@gmail.com

Pagina web: [www.bucegipark.ro](http://www.bucegipark.ro)



Situația instruirilor interne organizate la nivelul structurii de administrare este prezentată în tabelul următor.

Domeniul în care s-a realizat instruirea <u>internă</u>	Numărul de angajați participanți în anul 2024	Numărul de angajați participanți în anul 2025	Observații
Monitorizare specii floră, faună și habitate stabilite în Planul Anual de Monitorizare	10	10	
Utilizare aplicație SMART Conservation Tool pentru colectare date	10	10	
Managementul vizitatorului	4	4	
Legislație	10	10	
PSI	10	10	
<b>TOTAL</b>	<b>44</b>	<b>44</b>	

Situația personalului din cadrul structurii de administrare care deține titlul științific de doctor se prezintă în tabelul următor.

Funcția deținută în cadrul structurii de administrare	Domeniul în care a fost obținut titlul de doctor	Anul obținerii titlului de doctor	Observații
Nu este cazul			

Situația participării personalului structurii de administrare la schimburi de experiență, organizate la nivel național sau internațional, se prezintă în tabelul următor.

Domeniul în care s-a efectuat schimbul de experiență	Denumirea entității unde a fost efectuat schimbul de experiență	Țara unde a fost efectuat schimbul de experiență	Scopul
Nu este cazul			

## 4.5. Bugetul asigurat pentru administrarea ariilor naturale protejate

### 4.5.1. Valoarea cheltuielilor

Valoarea cheltuielilor efectuate pentru administrarea ariilor naturale protejate, aferente anului de raportare, este prezentată în tabelul următor.

Program și sub-program	Valoarea prevăzută în contractul de administrare (mii lei)	Valoarea cheltuită în anul 2024 (mii lei)	Valoarea cheltuită în anul 2025 (mii lei)	Observații
<b>P1 Managementul biodiversității</b>				
1.1. Inventariere și cartare	11	329	16	

## ADMINISTRAȚIA PARCULUI NATURAL BUCEGI R.A.



Contează pentru viitor!

Str. Principala, Nr. 71, Loc. Moroeni, Jud. Dâmbovița,  
C.P. 137310, ONRC: J15/406/2009; CUI:RO25636012  
Telefon: +40 245 772 640 / E-mail: buceqipark@gmail.com

Pagina web: [www.buceqipark.ro](http://www.buceqipark.ro)

1.2. Monitorizarea stării de conservare	338	433	494
1.3. Pază, implementare reglementări și măsuri specifice de protecție	731	642	1069
1.4. Managementul datelor	27	90	40
1.5. Reintroducere specii dispărute	0	0	0
1.6. Reconstrucție ecologică	0	0	0
<b>Subtotal</b>	<b>1107</b>	<b>1494</b>	<b>1619</b>
<b>P2 Turism</b>			
2.1. Infrastructura de vizitare	183	233	268
2.2. Servicii, facilități de vizitare și promovarea turismului	101	102	147
2.3. Managementul vizitatorilor	46	206	67
<b>Subtotal</b>	<b>330</b>	<b>541</b>	<b>482</b>
<b>P3 Conștientizare, conservare tradiții și comunități locale</b>			
3.1. Tradiții și comunități	45	0	50
3.2. Conștientizare și comunicare	108	127	158
3.3. Educație ecologică	21	104	47
<b>Subtotal</b>	<b>174</b>	<b>231</b>	<b>255</b>
<b>P4 Management și Administrare</b>			
4.1. Echipament și infrastructură de funcționare	2	102	3
4.2. Personal conducere, coordonare, administrare	142	130	207
4.3. Documente strategice și de planificare	38	52	55
4.4. Instruire personal	7	25	11
<b>Subtotal</b>	<b>189</b>	<b>309</b>	<b>276</b>
<b>TOTAL</b>	<b>1800</b>	<b>2575</b>	<b>2632</b>

## 4.5.2. Valoarea tarifelor

Valoarea tarifelor încasate din activitățile desfășurate în cadrul ariilor naturale protejate administrate, stabilite și aplicate în conformitate cu prevederile legale în vigoare, este prezentată în tabelul următor.

Categorie tarif	Valoarea încasată	Valoarea încasată	Observații
	2024 (lei)	2025 (lei)	
Vizitare	842109	754326	
Avizare	14571	18806	
Fotografieri în scop comercial	0	0	
Filmare în scop comercial	9076	16178	
Altele asemenea (dobânda)	0	2	
<b>TOTAL</b>	<b>865756</b>	<b>789312</b>	



Contează pentru viitor!

Str. Principala, Nr. 71, Loc. Moroeni, Jud. Dâmbovița,  
C.P. 137310, ONRC: J15/406/2009; CUI:RO25636012  
Telefon: +40 245 772 640 / E-mail: buceqipark@gmail.com

Pagina web: [www.buceqipark.ro](http://www.buceqipark.ro)



### Reprezentare grafică: Evoluția tarifelor încasate în ultimii 5 ani

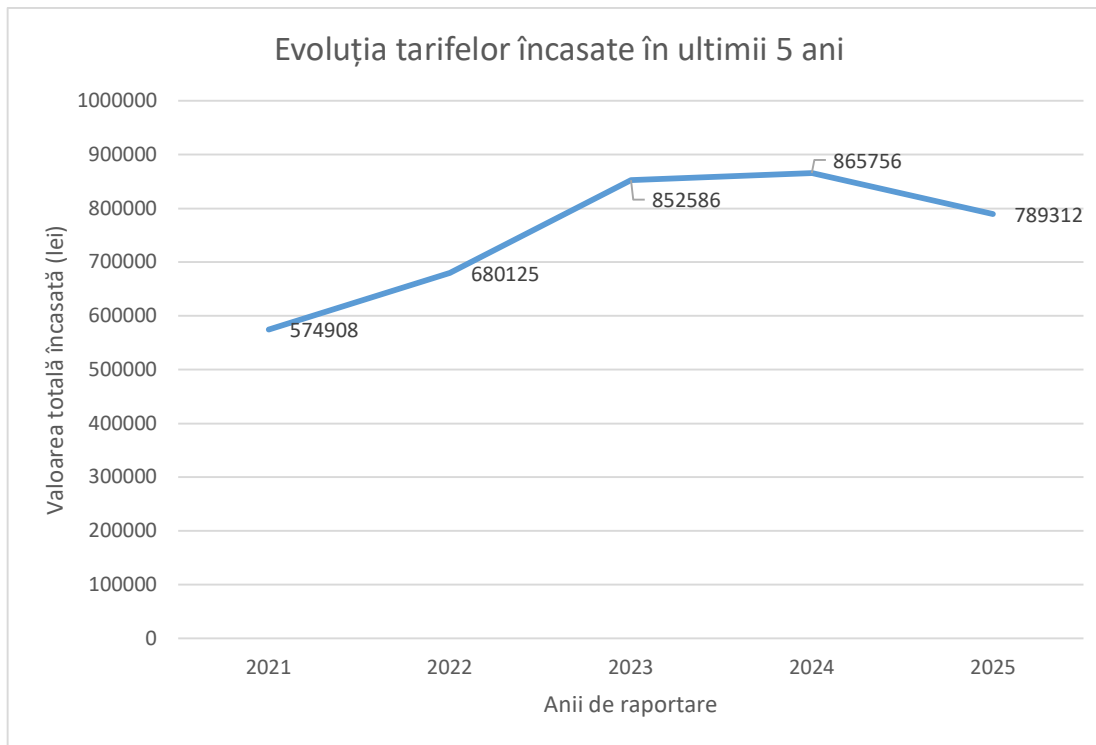


Figura 2. Evoluția tarifelor încasate în ultimii 5 ani

Veniturile obținute din tarifele încasate în anul 2025, respectiv suma de 789312 lei au contribuit la o mai bună gestionare a activităților de management a ariei protejate administrate prin achiziționarea și amplasarea de panouri informative și educative, întreținerea și dotarea Centrului de Vizitare Bușteni cu diverse materiale precum și cheltuielile de întreținere și reparații respectiv plata utilităților aferente. Parte din aceste venituri s-au utilizat și pentru implementarea de noi sisteme de colectare a tarifului de vizitare.

Pentru desfășurarea activităților de conservare și monitorizare s-au achiziționat camere cu senzori de tip photo-trap, precum și diverse materiale necesare completării bazei de date. S-au achiziționat și materiale consumabile pentru diverse activități specifice activităților de ecologizare și conștientizare publică respectiv pentru întreținerea în bune condiții a traseelor.

#### 4.5.3. Valoarea fondurilor atrase și cheltuite prin proiecte cu finanțare nerambursabilă

Nu au fost atrase fonduri prin proiecte cu finanțare nerambursabilă în anii 2024 și 2025.

#### Reprezentare grafică: Evoluția fondurilor cheltuite prin proiecte cu finanțare nerambursabilă în ultimii 5 ani

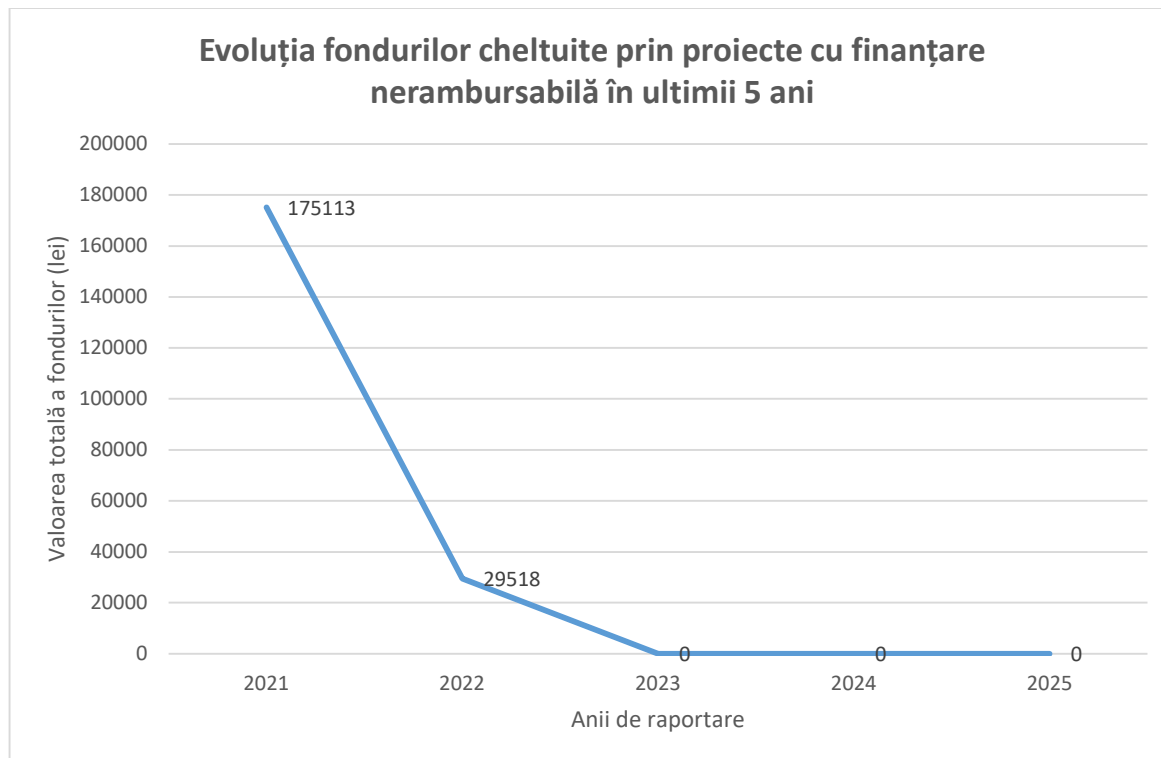


Figura 3. Evoluția fondurilor cheltuite prin proiecte cu finanțare nerambursabilă în ultimii 5 ani

#### 4.5.4. Valoarea fondurilor atrase prin alte instrumente financiare

Valoarea fondurilor atrase prin alte instrumente financiare, altele decât proiectele finanțate din fonduri nerambursabile, destinate managementului ariilor naturale protejate administrate, este prezentată în tabelul următor.

Denumire instrument de finanțare	Valoarea atrasă în anul 2024 (lei)	Valoarea atrasă în anul 2025 (lei)	Destinația fondurilor
Donații	0	0	
Sponsorizări	60000	95000	Realizare hărți ale Parcului Natural Bucegi, achiziție echipamente de monitorizare a biodiversității (aparate foto, camere cu senzori), calculatoare performante pentru personal TESA, aparate de colectare a tarifului de vizitare prin plata cu card
<b>TOTAL</b>			



Contează pentru viitor!

## ADMINISTRAȚIA PARCULUI NATURAL BUCEGI R.A.

Str. Principala, Nr. 71, Loc. Moroeni, Jud. Dâmbovița,  
C.P. 137310, ONRC: J15/406/2009; CUI:RO25636012  
Telefon: +40 245 772 640 / E-mail: buceqipark@gmail.com  
Pagina web: [www.buceqipark.ro](http://www.buceqipark.ro)



## DIFICULTĂȚI ÎNTÂMPINATE ÎN ACTIVITATEA DE ADMINISTRARE

### Lipsa Planului de Management aprobat

Lipsa unui Plan de Management al Parcului Natural Bucegi aprobat a împiedicat Administrația Parcului Natural Bucegi în a atrage fonduri prin proiecte cu fonduri nerambursabile, fonduri necesare îmbunătățirii capacității de administrare. Una din problemele generate de lipsa finanțării este parcul auto învechit. Parcul auto învechit generează dificultăți semnificative în desfășurarea eficientă a activităților specifice administrației de parc, prin creșterea frecvenței defectărilor, a costurilor de întreținere și a timpilor de indisponibilitate a vehiculelor.

De asemenea, funcționarea centrului de vizitare și a sediului (punct de informare) implică costuri ridicate pentru administrația Parcului Natural Bucegi, generate de cheltuielile constante cu utilitățile, întreținerea și personalul necesar operării acestor facilități. Aceste cheltuieli ar putea fi susținute prin finanțare și echipamente pentru generare curent electric în mod independent.

### Delimitarea eronată a ariilor naturale protejate din perimetrul Parcului Natural Bucegi, introdusă prin OUG nr. 49/2016

Toate cele 14 arii naturale protejate din perimetrul Parcului Natural Bucegi au fost actualizate în 2016 prin OUG nr. 49/2016, care a modificat Legea nr. 5/2000 privind aprobarea Planului de amenajare a teritoriului național - Secțiunea a III-a - zone protejate. Cu toate acestea, delimitarea stabilită prin această ordonanță de urgență nu reflectă realitatea din teren și nici studiile științifice anterioare care au stat la baza legii de declarare. În cazul majorității acestor arii protejate, noile limite au generat conflicte cu comunitățile locale și nu integrează corespunzător obiectivele de conservare pentru care au fost desemnate.

Aceste probleme au fost semnalate în repetate rânduri Ministerului Mediului, Apelor și Pădurilor, atât de către administrația parcului, cât și de comunitățile locale, proprietarii și administratorii de terenuri, fără ca până în prezent să fie adoptate măsuri de remediere.

### Protecția rangerilor și aplicarea eficientă a cadrului legal în teren

Administrația Parcului Natural Bucegi, în contextul situațiilor constatate în teren pe raza Parcului Natural Bucegi, care au evidențiat vulnerabilități în ceea ce privește siguranța personalului de teren, consideră necesară adoptarea unor măsuri concrete menite să crească gradul de protecție al rangerilor.

În acest sens, se impune dotarea personalului de teren din cadrul Parcului Natural Bucegi cu echipamente de protecție adecvate, mijloace de autoapărare proporționale și conforme cadrului legal, precum și cu echipamente moderne de intervenție și documentare, necesare desfășurării activităților specifice în condiții de siguranță și eficiență.

Totodată, este necesară revizuirea cadrului legal și extinderea atribuțiilor personalului de teren care își desfășoară activitatea în Parcului Natural Bucegi, astfel încât acesta să poată acționa eficient în prevenirea și combaterea activităților ilegale desfășurate pe teritoriul ariei naturale protejate.

Administrația Parcului Natural Bucegi consideră că aplicarea fermă a legislației pe întreg teritoriul Parcului Natural Bucegi reprezintă o condiție esențială pentru asigurarea unui management eficient al ariei protejate și pentru protejarea patrimoniului natural și cultural, în condiții de siguranță pentru personalul implicat.

ADMINISTRAȚIA PARCULUI NATURAL BUCEGI R.A.



Contează pentru viitor!

Str. Principala, Nr. 71, Loc. Moroeni, Jud. Dâmbovița,  
C.P. 137310, ONRC: J15/406/2009; CUI:RO25636012  
Telefon: +40 245 772 640 / E-mail: buceqipark@gmail.com

Pagina web: [www.buceqipark.ro](http://www.buceqipark.ro)



**DIRECTOR,**

**Clementin Ion Neguțescu**

Data întocmirii:

15.04.2026

